

ಜಲಾನಯನ ಯೋಜನೆಗಳ ಚಟುವಟಿಕೆ/ ಕಾಮಗಾರಿಗಳನ್ನು ಅಂತರ್ಜಾಲದಲ್ಲಿ ಅಳವಡಿಸಲು ಸಂಕ್ಷಿಪ್ತ ಮಾಹಿತಿ


ಯೋಜನೆಯ ಹೆಸರು:	PMKSY –WDC2.0
ವರ್ಷ:	2022- 23
ಕಾಮಗಾರಿಯ/ ಚಟುವಟಿಕೆಯ ಹೆಸರು:	ಕಿಂಡಿಅಣೆಕಟ್ಟು
ಕಾಮಗಾರಿ/ ಚಟುವಟಿಕೆಯ ಭಾಯಿಚಿತ್ರ(photo with Lat &Long)	 <p>Latitude: 13.026289 Longitude: 75.320485</p>
ಸರ್ವೆ ನಂಬರ್:	150
ಅಕ್ಷಾಂಶ ಮತ್ತು ರೇಖಾಂಶ:	12.026289 75.320485
ಗ್ರಾಮ:	ಮಚ್ಚಿನ-ಕಲಾಯಿ ಹಂಡೇಲು
ತಾಲ್ಲೂಕು:	ಬೆಳ್ತಂಗಡಿ
ಜಿಲ್ಲೆ:	ದಕ್ಷಿಣ ಕನ್ನಡ
ಕಾಮಗಾರಿ/ ಚಟುವಟಿಕೆಯ ಅಂದಾಜು ಮೊತ್ತ (ರೂಪಾಯಿಗಳಲ್ಲಿ)	446663.00
ಕಾಮಗಾರಿ/ ಚಟುವಟಿಕೆಯ ಕುರಿತು ಸಂಕ್ಷಿಪ್ತ ವಿವರ (ಸಮುದಾಯ ಕಾಮಗಾರಿಯಾಗಿದ್ದರೆ ಅಂದಾಜು (Cubic Meter), ರಕ್ಷಣಾತ್ಮಕ ನೀರಾವರಿ ಪ್ರದೇಶ, ಫಲಾನುಭವಿಹೆಸರು, ಚಟುವಟಿಕೆಯಿಂದಪಡೆಯುತ್ತಿರುವ ಲಾಭ)	<p>Cubic Meter: 680.00</p> <p>ನೀರಾವರಿ ಪ್ರದೇಶ: 31.08 ಹೆ</p> <p>ಫಲಾನುಭವಿ ಹೆಸರು: ಗಿರಿಜ ಕೋಂ ಸೇಸವ್ವ ಪೂಜಾರಿ& ಇತರ ರೈತರು</p> <p>ಅಂತರ್ಜಾಲ ಹೆಚ್ಚುವಿಕೆ, ಕೃಷಿ ಚಟುವಟಿಕೆಯಿಂದ ಆದಾಯ ಹೆಚ್ಚಳ</p>

ಅನುಬಂಧ

ಜಲಾನಯನ ಯೋಜನೆಗಳ ಚಟುವಟಿಕೆ/ ಕಾಮಗಾರಿಗಳನ್ನು ಅಂತರ್ಜಾಲದಲ್ಲಿ ಅಳವಡಿಸಲು ಸಂಕ್ಷಿಪ್ತ ಮಾಹಿತಿ


ಯೋಜನೆಯ ಹೆಸರು:	PMKSY –WDC2.0
ವರ್ಷ:	2022– 23
ಕಾಮಗಾರಿಯ/ ಚಟುವಟಿಕೆಯ ಹೆಸರು:	ಕಿಂಡಿಅಣೆಕಟ್ಟು
ಕಾಮಗಾರಿ/ ಚಟುವಟಿಕೆಯ ಛಾಯಚಿತ್ರ(photo with Lat &Long)	 <p>Latitude: 12.939795 Longitude: 75.21663</p>
ಸರ್ವೆ ನಂಬರ್:	46
ಅಕ್ಷಾಂಶ ಮತ್ತು ರೇಖಾಂಶ:	12.939795 75.21663
ಗ್ರಾಮ:	ಮಚ್ಚಿನ- ಕೈಲಾ
ತಾಲ್ಲೂಕು:	ಬೆಳ್ತಂಗಡಿ
ಜಿಲ್ಲೆ:	ದಕ್ಷಿಣ ಕನ್ನಡ
ಕಾಮಗಾರಿ/ ಚಟುವಟಿಕೆಯ ಅಂದಾಜು ಮೊತ್ತ (ರೂಪಾಯಿಗಳಲ್ಲಿ)	409316.00
ಕಾಮಗಾರಿ/ ಚಟುವಟಿಕೆಯ ಕುರಿತು ಸಂಕ್ಷಿಪ್ತ ವಿವರ (ಸಮುದಾಯ ಕಾಮಗಾರಿಯಾಗಿದ್ದರೆ ಅಂದಾಜು (Cubic Meter), ರಕ್ಷಣಾತ್ಮಕ ನೀರಾವರಿ ಪ್ರದೇಶ, ಫಲಾನುಭವಿಹೆಸರು, ಚಟುವಟಿಕೆಯಿಂದಪಡೆಯುತ್ತಿರುವ ಲಾಭ)	<p>Cubic Meter: 561.00</p> <p>ನೀರಾವರಿ ಪ್ರದೇಶ: 28.82 ಹೆ</p> <p>ಫಲಾನುಭವಿ ಹೆಸರು: ಅಪ್ಪಿ ಕೋಂ ತನಿಯಪ್ಪ ಪೂಜಾರಿ ಮತ್ತು ಇತರ ರೈತರು</p> <p>ಅಂತರ್ಜಾಲ ಹೆಚ್ಚುವಿಕೆ, ಕೃಷಿ ಚಟುವಟಿಕೆಯಿಂದ ಆದಾಯ ಹೆಚ್ಚಳ</p>

ಜಲಾನಯನ ಯೋಜನೆಗಳ ಚಟುವಟಿಕೆ/ ಕಾಮಗಾರಿಗಳನ್ನು ಅಂತರ್ಜಾಲದಲ್ಲಿ ಅಳವಡಿಸಲು ಸಂಕ್ಷಿಪ್ತ ಮಾಹಿತಿ

ಯೋಜನೆಯ ಹೆಸರು:	PMKSY –WDC2.0
ವರ್ಷ:	2022- 23
ಕಾಮಗಾರಿಯ/ ಚಟುವಟಿಕೆಯ ಹೆಸರು:	ಕಿಂಡಿಅಣೆಕಟ್ಟು
ಕಾಮಗಾರಿ/ ಚಟುವಟಿಕೆಯ ಭಾಯಿಚಿತ್ರ(photo with Lat &Long)	 <p>Latitude: 12.9224 Longitude: 75.240171</p>
ಸರ್ವೆ ನಂಬರ್:	110/4
ಅಕ್ಷಾಂಶ ಮತ್ತು ರೇಖಾಂಶ:	12.9224 75.240171
ಗ್ರಾಮ:	ಮಚ್ಚಿನ-ಪಲ್ಲತಲ
ತಾಲ್ಲೂಕು:	ಬೆಳ್ತಂಗಡಿ
ಜಿಲ್ಲೆ:	ದಕ್ಷಿಣ ಕನ್ನಡ
ಕಾಮಗಾರಿ/ ಚಟುವಟಿಕೆಯ ಅಂದಾಜು ಮೊತ್ತ (ರೂಪಾಯಿಗಳಲ್ಲಿ)	446663.00
ಕಾಮಗಾರಿ/ ಚಟುವಟಿಕೆಯ ಕುರಿತು ಸಂಕ್ಷಿಪ್ತ ವಿವರ (ಸಮುದಾಯ ಕಾಮಗಾರಿಯಾಗಿದ್ದರೆ ಅಂದಾಜು (Cubic Meter), ರಕ್ಷಣಾತ್ಮಕ ನೀರಾವರಿ ಪ್ರದೇಶ, ಫಲಾನುಭವಿಹೆಸರು, ಚಟುವಟಿಕೆಯಿಂದಪಡೆಯುತ್ತಿರುವ ಲಾಭ)	<p>Cubic Meter: 680.00</p> <p>ನೀರಾವರಿ ಪ್ರದೇಶ: 31.08 ಹೆ</p> <p>ಫಲಾನುಭವಿ ಹೆಸರು: ಗಿರಿಜ ಕೋಂ ಸೇಸವ್ವ ಪೂಜಾರಿ ಮತ್ತು ಇತರ ರೈತರು</p> <p>ಅಂತರ್ಜಾಲ ಹೆಚ್ಚುವಿಕೆ, ಕೃಷಿ ಚಟುವಟಿಕೆಯಿಂದ ಆದಾಯ ಹೆಚ್ಚಳ</p>


ಅನುಬಂಧ

ಜಲಾನಯನ ಯೋಜನೆಗಳ ಚಟುವಟಿಕೆ/ ಕಾಮಗಾರಿಗಳನ್ನು ಅಂತರ್ಜಾಲದಲ್ಲಿ ಅಳವಡಿಸಲು ಸಂಕ್ಷಿಪ್ತ ಮಾಹಿತಿ

ಯೋಜನೆಯ ಹೆಸರು:	PMKSY –WDC2.0
ವರ್ಷ:	2022- 23
ಕಾಮಗಾರಿಯ/ ಚಟುವಟಿಕೆಯ ಹೆಸರು:	ಕಿಂಡಿಅಣೆಕಟ್ಟು
ಕಾಮಗಾರಿ/ ಚಟುವಟಿಕೆಯ ಛಾಯಚಿತ್ರ(photo with Lat &Long)	
ಸರ್ವೆ ನಂಬರ್:	150
ಅಕ್ಷಾಂಶ ಮತ್ತು ರೇಖಾಂಶ:	12.922556 75.238197
ಗ್ರಾಮ:	ಮಚ್ಚಿನ-ಪಲ್ಲತಲ ಗುತ್ತು
ತಾಲ್ಲೂಕು:	ಬೆಳ್ತಂಗಡಿ
ಜಿಲ್ಲೆ:	ದಕ್ಷಿಣ ಕನ್ನಡ
ಕಾಮಗಾರಿ/ ಚಟುವಟಿಕೆಯ ಅಂದಾಜು ಮೊತ್ತ (ರೂಪಾಯಿಗಳಲ್ಲಿ)	407451.00
ಕಾಮಗಾರಿ/ ಚಟುವಟಿಕೆಯ ಕುರಿತು ಸಂಕ್ಷಿಪ್ತ ವಿವರ (ಸಮುದಾಯ ಕಾಮಗಾರಿಯಾಗಿದ್ದರೆ ಅಂದಾಜು (Cubic Meter), ರಕ್ಷಣಾತ್ಮಕ ನೀರಾವರಿ ಪ್ರದೇಶ, ಫಲಾನುಭವಿಹೆಸರು, ಚಟುವಟಿಕೆಯಿಂದಪಡೆಯುತ್ತಿರುವ ಲಾಭ)	Cubic Meter: 561.00 ನೀರಾವರಿ ಪ್ರದೇಶ: 27.26 ಹೆ ಫಲಾನುಭವಿ ಹೆಸರು: ಚೇತನ ಗೌಡ ಬಿನ್ ಅನಂತರಾಮ ಗೌಡಮತ್ತು ಇತರ ರೈತರು ಅಂತರ್ಜಾಲ ಹೆಚ್ಚುವಿಕೆ, ಕೃಷಿ ಚಟುವಟಿಕೆಯಿಂದ ಆದಾಯ ಹೆಚ್ಚಳ


ಅನುಬಂಧ

ಜಲಾನಯನ ಯೋಜನೆಗಳ ಚಟುವಟಿಕೆ/ ಕಾಮಗಾರಿಗಳನ್ನು ಅಂತರ್ಜಾಲದಲ್ಲಿ ಅಳವಡಿಸಲು ಸಂಕ್ಷಿಪ್ತ ಮಾಹಿತಿ


ಯೋಜನೆಯ ಹೆಸರು:	PMKSY –WDC2.0
ವರ್ಷ:	2022- 23
ಕಾಮಗಾರಿಯ/ ಚಟುವಟಿಕೆಯ ಹೆಸರು:	ಕಿಂಡಿಅಣೆಕಟ್ಟು
ಕಾಮಗಾರಿ/ ಚಟುವಟಿಕೆಯ ಭಾಯಿಚಿತ್ರ(photo with Lat &Long)	
ಸರ್ವೆ ನಂಬರ್:	138
ಅಕ್ಷಾಂಶ ಮತ್ತು ರೇಖಾಂಶ:	12.925352 75.222788
ಗ್ರಾಮ:	ಮಚ್ಚಿನ- ದೋಟ
ತಾಲ್ಲೂಕು:	ಬೆಳ್ತಂಗಡಿ
ಜಿಲ್ಲೆ:	ದಕ್ಷಿಣ ಕನ್ನಡ
ಕಾಮಗಾರಿ/ ಚಟುವಟಿಕೆಯ ಅಂದಾಜು ಮೊತ್ತ (ರೂಪಾಯಿಗಳಲ್ಲಿ)	4.22897.00
ಕಾಮಗಾರಿ/ ಚಟುವಟಿಕೆಯ ಕುರಿತು ಸಂಕ್ಷಿಪ್ತ ವಿವರ (ಸಮುದಾಯ ಕಾಮಗಾರಿಯಾಗಿದ್ದರೆ ಅಂದಾಜು (Cubic Meter), ರಕ್ಷಣಾತ್ಮಕ ನೀರಾವರಿ ಪ್ರದೇಶ, ಫಲಾನುಭವಿಹೆಸರು, ಚಟುವಟಿಕೆಯಿಂದಪಡೆಯುತ್ತಿರುವ ಲಾಭ)	<p>Cubic Meter: 629.00</p> <p>ನೀರಾವರಿ ಪ್ರದೇಶ: 28.4 ಹೆ</p> <p>ಫಲಾನುಭವಿ ಹೆಸರು: ಕುಸುಮಾವತಿ ಕೋಂ ಜಿನರಾಜ ಮತ್ತು ಇತರ ರೈತರು</p> <p>ಅಂತರ್ಜಾಲ ಹೆಚ್ಚುವಿಕೆ, ಕೃಷಿ ಚಟುವಟಿಕೆಯಿಂದ ಆದಾಯ ಹೆಚ್ಚಳ</p>

ಅನುಬಂಧ

ಜಲಾನಯನ ಯೋಜನೆಗಳ ಚಟುವಟಿಕೆ/ ಕಾಮಗಾರಿಗಳನ್ನು ಅಂತರ್ಜಾಲದಲ್ಲಿ ಅಳವಡಿಸಲು ಸಂಕ್ಷಿಪ್ತ ಮಾಹಿತಿ


ಯೋಜನೆಯ ಹೆಸರು:	PMKSY –WDC2.0
ವರ್ಷ:	2022- 23
ಕಾಮಗಾರಿಯ/ ಚಟುವಟಿಕೆಯ ಹೆಸರು:	ಕಿಂಡಿಅಣೆಕಟ್ಟು
ಕಾಮಗಾರಿ/ ಚಟುವಟಿಕೆಯ ಭಾಯಿಚಿತ್ರ(photo with Lat &Long)	 <p>Latitude: 12.937885 Longitude: 75.209837</p>
ಸರ್ವೆ ನಂಬರ್:	24/4
ಅಕ್ಷಾಂಶ ಮತ್ತು ರೇಖಾಂಶ:	12.937885 75.209837
ಗ್ರಾಮ:	ಮಚ್ಚಿನ- ಬಸ್ತಿ ಗಾಣದ ಕೊಟ್ಟಿಗೆ
ತಾಲ್ಲೂಕು:	ಬೆಳ್ತಂಗಡಿ
ಜಿಲ್ಲೆ:	ದಕ್ಷಿಣ ಕನ್ನಡ
ಕಾಮಗಾರಿ/ ಚಟುವಟಿಕೆಯ ಅಂದಾಜು ಮೊತ್ತ (ರೂಪಾಯಿಗಳಲ್ಲಿ)	455110.00
ಕಾಮಗಾರಿ/ ಚಟುವಟಿಕೆಯ ಕುರಿತು ಸಂಕ್ಷಿಪ್ತ ವಿವರ (ಸಮುದಾಯ ಕಾಮಗಾರಿಯಾಗಿದ್ದರೆ ಅಂದಾಜು (Cubic Meter), ರಕ್ಷಣಾತ್ಮಕ ನೀರಾವರಿ ಪ್ರದೇಶ, ಫಲಾನುಭವಿಹೆಸರು, ಚಟುವಟಿಕೆಯಿಂದಪಡೆಯುತ್ತಿರುವ ಲಾಭ)	<p>Cubic Meter: 709.5</p> <p>ನೀರಾವರಿ ಪ್ರದೇಶ: 28.92 ಹೆ</p> <p>ಫಲಾನುಭವಿ ಹೆಸರು: ಬಾಲಕೃಷ್ಣ ಬಿನ್ ಬಾಬು ದೇವಾಡಿಗಮತ್ತು ಇತರ ರೈತರು</p> <p>ಅಂತರ್ಜಾಲ ಹೆಚ್ಚುವಿಕೆ, ಕೃಷಿ ಚಟುವಟಿಕೆಯಿಂದ ಆದಾಯ ಹೆಚ್ಚಳ</p>

ಜಲಾನಯನ ಯೋಜನೆಗಳ ಚಟುವಟಿಕೆ/ ಕಾಮಗಾರಿಗಳನ್ನು ಅಂತರ್ಜಾಲದಲ್ಲಿ ಅಳವಡಿಸಲು ಸಂಕ್ಷಿಪ್ತ ಮಾಹಿತಿ

ಯೋಜನೆಯ ಹೆಸರು:	PMKSY –WDC2.0
ವರ್ಷ:	2022– 23
ಕಾಮಗಾರಿಯ/ ಚಟುವಟಿಕೆಯ ಹೆಸರು:	ಕಿಂಡಿಅಣೆಕಟ್ಟು
ಕಾಮಗಾರಿ/ ಚಟುವಟಿಕೆಯ ಛಾಯಚಿತ್ರ(photo with Lat &Long)	
ಸರ್ವೆ ನಂಬರ್:	75
ಅಕ್ಷಾಂಶ ಮತ್ತು ರೇಖಾಂಶ:	12.95872 75.225493
ಗ್ರಾಮ:	ಮಚ್ಚಿನ- ಅರ್ಕಜೆ
ತಾಲ್ಲೂಕು:	ಬೆಳ್ತಂಗಡಿ
ಜಿಲ್ಲೆ:	ದಕ್ಷಿಣ ಕನ್ನಡ
ಕಾಮಗಾರಿ/ ಚಟುವಟಿಕೆಯ ಅಂದಾಜು ಮೊತ್ತ (ರೂಪಾಯಿಗಳಲ್ಲಿ)	477308.00
ಕಾಮಗಾರಿ/ ಚಟುವಟಿಕೆಯ ಕುರಿತು ಸಂಕ್ಷಿಪ್ತ ವಿವರ (ಸಮುದಾಯ ಕಾಮಗಾರಿಯಾಗಿದ್ದರೆ ಅಂದಾಜು (Cubic Meter), ರಕ್ಷಣಾತ್ಮಕ ನೀರಾವರಿ ಪ್ರದೇಶ, ಫಲಾನುಭವಿಹೆಸರು, ಚಟುವಟಿಕೆಯಿಂದಪಡೆಯುತ್ತಿರುವ ಲಾಭ)	<p>Cubic Meter: 720.00</p> <p>ನೀರಾವರಿ ಪ್ರದೇಶ: 25.67 ಹೆ</p> <p>ಫಲಾನುಭವಿ ಹೆಸರು: ಲಲಿತ ಕೋಂ ದೂಮಣ್ಣ ಶೆಟ್ಟಿ ಮತ್ತು ಇತರ ರೈತರು</p> <p>ಅಂತರ್ಜಲ ಹೆಚ್ಚುವಿಕೆ, ಕೃಷಿ ಚಟುವಟಿಕೆಯಿಂದ ಆದಾಯ ಹೆಚ್ಚಳ</p>


ಅನುಬಂಧ

ಜಲಾನಯನ ಯೋಜನೆಗಳ ಚಟುವಟಿಕೆ/ ಕಾಮಗಾರಿಗಳನ್ನು ಅಂತರ್ಜಾಲದಲ್ಲಿ ಅಳವಡಿಸಲು ಸಂಕ್ಷಿಪ್ತ ಮಾಹಿತಿ

ಯೋಜನೆಯ ಹೆಸರು:	PMKSY –WDC2.0
ವರ್ಷ:	2022- 23
ಕಾಮಗಾರಿಯ/ ಚಟುವಟಿಕೆಯ ಹೆಸರು:	ಕಿಂಡಿಅಣೆಕಟ್ಟು
ಕಾಮಗಾರಿ/ ಚಟುವಟಿಕೆಯ ಛಾಯಚಿತ್ರ(photo with Lat &Long)	 <p>Latitude: 12.948305 Longitude: 75.224229</p>
ಸರ್ವೆ ನಂಬರ್:	71
ಅಕ್ಷಾಂಶ ಮತ್ತು ರೇಖಾಂಶ:	12.948305 75.224229
ಗ್ರಾಮ:	ಮಚ್ಚಿನ- ಹರ್ಮಾಡಿ ಕಟ್ಟೆ
ತಾಲ್ಲೂಕು:	ಬೆಳ್ತಂಗಡಿ
ಜಿಲ್ಲೆ:	ದಕ್ಷಿಣ ಕನ್ನಡ
ಕಾಮಗಾರಿ/ ಚಟುವಟಿಕೆಯ ಅಂದಾಜು ಮೊತ್ತ (ರೂಪಾಯಿಗಳಲ್ಲಿ)	489850.00
ಕಾಮಗಾರಿ/ ಚಟುವಟಿಕೆಯ ಕುರಿತು ಸಂಕ್ಷಿಪ್ತ ವಿವರ (ಸಮುದಾಯ ಕಾಮಗಾರಿಯಾಗಿದ್ದರೆ ಅಂದಾಜು (Cubic Meter), ರಕ್ಷಣಾತ್ಮಕ ನೀರಾವರಿ ಪ್ರದೇಶ, ಫಲಾನುಭವಿಹೆಸರು, ಚಟುವಟಿಕೆಯಿಂದಪಡೆಯುತ್ತಿರುವ ಲಾಭ)	<p>Cubic Meter: 774.00</p> <p>ನೀರಾವರಿ ಪ್ರದೇಶ: 26.54ಹೆ</p> <p>ಫಲಾನುಭವಿ ಹೆಸರು: ಹೊನ್ನಪ್ಪ ಬಿನ್ ಗಂಗಯ್ಯ ಮೂಲ್ಯಮತ್ತು ಇತರ ರೈತರು</p> <p>ಅಂತರ್ಜಲ ಹೆಚ್ಚುವಿಕೆ, ಕೃಷಿ ಚಟುವಟಿಕೆಯಿಂದ ಆದಾಯ ಹೆಚ್ಚಳ</p>


ಅನುಬಂಧ

ಜಲಾನಯನ ಯೋಜನೆಗಳ ಚಟುವಟಿಕೆ/ ಕಾಮಗಾರಿಗಳನ್ನು ಅಂತರ್ಜಾಲದಲ್ಲಿ ಅಳವಡಿಸಲು ಸಂಕ್ಷಿಪ್ತ ಮಾಹಿತಿ

ಯೋಜನೆಯ ಹೆಸರು:	PMKSY –WDC2.0
ವರ್ಷ:	2022- 23
ಕಾಮಗಾರಿಯ/ ಚಟುವಟಿಕೆಯ ಹೆಸರು:	ಕಿಂಡಿಅಣೆಕಟ್ಟು
ಕಾಮಗಾರಿ/ ಚಟುವಟಿಕೆಯ ಛಾಯಚಿತ್ರ(photo with Lat &Long)	 <p>Latitude: 12.948997 Longitude: 75.224697</p>
ಸರ್ವೆ ನಂಬರ್:	75
ಅಕ್ಷಾಂಶ ಮತ್ತು ರೇಖಾಂಶ:	12.948997 75.224697
ಗ್ರಾಮ:	ಮಚ್ಚಿನ- ಹರ್ಮಾಡಿ
ತಾಲ್ಲೂಕು:	ಬೆಳ್ತಂಗಡಿ
ಜಿಲ್ಲೆ:	ದಕ್ಷಿಣ ಕನ್ನಡ
ಕಾಮಗಾರಿ/ ಚಟುವಟಿಕೆಯ ಅಂದಾಜು ಮೊತ್ತ (ರೂಪಾಯಿಗಳಲ್ಲಿ)	496706
ಕಾಮಗಾರಿ/ ಚಟುವಟಿಕೆಯ ಕುರಿತು ಸಂಕ್ಷಿಪ್ತ ವಿವರ (ಸಮುದಾಯ ಕಾಮಗಾರಿಯಾಗಿದ್ದರೆ ಅಂದಾಜು (Cubic Meter), ರಕ್ಷಣಾತ್ಮಕ ನೀರಾವರಿ ಪ್ರದೇಶ, ಫಲಾನುಭವಿಹೆಸರು, ಚಟುವಟಿಕೆಯಿಂದಪಡೆಯುತ್ತಿರುವ ಲಾಭ)	<p>Cubic Meter: 740.00</p> <p>ನೀರಾವರಿ ಪ್ರದೇಶ: 26.96 ಹೆ</p> <p>ಫಲಾನುಭವಿ ಹೆಸರು: ಡೀಕಯ್ಯ ಮೂಲ್ಯ ಬಿನ್ ಪದ್ಮಮೂಲ್ಯ ಮತ್ತು ಇತರ ರೈತರು</p> <p>ಅಂತರ್ಜಾಲ ಹೆಚ್ಚುವಿಕೆ, ಕೃಷಿ ಚಟುವಟಿಕೆಯಿಂದ ಆದಾಯ ಹೆಚ್ಚಳ</p>


ಅನುಬಂಧ

ಜಲಾನಯನ ಯೋಜನೆಗಳ ಚಟುವಟಿಕೆ/ ಕಾಮಗಾರಿಗಳನ್ನು ಅಂತರ್ಜಾಲದಲ್ಲಿ ಅಳವಡಿಸಲು ಸಂಕ್ಷಿಪ್ತ ಮಾಹಿತಿ

ಯೋಜನೆಯ ಹೆಸರು:	PMKSY –WDC2.0
ವರ್ಷ:	2022- 23
ಕಾಮಗಾರಿಯ/ ಚಟುವಟಿಕೆಯ ಹೆಸರು:	ಕಿಂಡಿಅಣೆಕಟ್ಟು
ಕಾಮಗಾರಿ/ ಚಟುವಟಿಕೆಯ ಛಾಯಚಿತ್ರ(photo with Lat &Long)	
ಸರ್ವೆ ನಂಬರ್:	55
ಅಕ್ಷಾಂಶ ಮತ್ತು ರೇಖಾಂಶ:	12.922564 75.238219
ಗ್ರಾಮ:	ಮಚ್ಚಿನ- ಪಾಲು
ತಾಲ್ಲೂಕು:	ಬೆಳ್ತಂಗಡಿ
ಜಿಲ್ಲೆ:	ದಕ್ಷಿಣ ಕನ್ನಡ
ಕಾಮಗಾರಿ/ ಚಟುವಟಿಕೆಯ ಅಂದಾಜು ಮೊತ್ತ (ರೂಪಾಯಿಗಳಲ್ಲಿ)	494766.00
ಕಾಮಗಾರಿ/ ಚಟುವಟಿಕೆಯ ಕುರಿತು ಸಂಕ್ಷಿಪ್ತ ವಿವರ (ಸಮುದಾಯ ಕಾಮಗಾರಿಯಾಗಿದ್ದರೆ ಅಂದಾಜು (Cubic Meter), ರಕ್ಷಣಾತ್ಮಕ ನೀರಾವರಿ ಪ್ರದೇಶ, ಫಲಾನುಭವಿಹೆಸರು, ಚಟುವಟಿಕೆಯಿಂದಪಡೆಯುತ್ತಿರುವ ಲಾಭ)	<p>Cubic Meter: .00</p> <p>ನೀರಾವರಿ ಪ್ರದೇಶ: 25.77 ಹೆ</p> <p>ಫಲಾನುಭವಿ ಹೆಸರು: ಸುಬ್ರಮಣ್ಯ ಬಿನ್ ಎಚ್ ಶಂಕರ ಭಟ್ಟು ಇತರ ರೈತರು</p> <p>ಅಂತರ್ಜಾಲ ಹೆಚ್ಚುವಿಕೆ, ಕೃಷಿ ಚಟುವಟಿಕೆಯಿಂದ ಆದಾಯ ಹೆಚ್ಚಳ</p>

ಅನುಬಂಧ

ಜಲಾನಯನ ಯೋಜನೆಗಳ ಚಟುವಟಿಕೆ/ ಕಾಮಗಾರಿಗಳನ್ನು ಅಂತರ್ಜಾಲದಲ್ಲಿ ಅಳವಡಿಸಲು ಸಂಕ್ಷಿಪ್ತ ಮಾಹಿತಿ

ಯೋಜನೆಯ ಹೆಸರು:	PMKSY –WDC2.0
ವರ್ಷ:	2022- 23
ಕಾಮಗಾರಿಯ/ ಚಟುವಟಿಕೆಯ ಹೆಸರು:	ಕಿಂಡಿಅಣೆಕಟ್ಟು
ಕಾಮಗಾರಿ/ ಚಟುವಟಿಕೆಯ ಛಾಯಚಿತ್ರ(photo with Lat &Long)	
ಸರ್ವೆ ನಂಬರ್:	77
ಅಕ್ಷಾಂಶ ಮತ್ತು ರೇಖಾಂಶ:	12.943583 75.235814
ಗ್ರಾಮ:	ಮಚ್ಚಿನ- ಕೊಲಾಬೆ
ತಾಲ್ಲೂಕು:	ಬೆಳ್ತಂಗಡಿ
ಜಿಲ್ಲೆ:	ದಕ್ಷಿಣ ಕನ್ನಡ
ಕಾಮಗಾರಿ/ ಚಟುವಟಿಕೆಯ ಅಂದಾಜು ಮೊತ್ತ (ರೂಪಾಯಿಗಳಲ್ಲಿ)	498004.00
ಕಾಮಗಾರಿ/ ಚಟುವಟಿಕೆಯ ಕುರಿತು ಸಂಕ್ಷಿಪ್ತ ವಿವರ (ಸಮುದಾಯ ಕಾಮಗಾರಿಯಾಗಿದ್ದರೆ ಅಂದಾಜು (Cubic Meter), ರಕ್ಷಣಾತ್ಮಕ ನೀರಾವರಿ ಪ್ರದೇಶ, ಫಲಾನುಭವಿಹೆಸರು, ಚಟುವಟಿಕೆಯಿಂದಪಡೆಯುತ್ತಿರುವ ಲಾಭ)	<p>Cubic Meter: 760.00</p> <p>ನೀರಾವರಿ ಪ್ರದೇಶ: 26.76 ಹೆ</p> <p>ಫಲಾನುಭವಿ ಹೆಸರು: ಗೋಪಾಲ ಪೂಜಾರಿ ಬಿನ್ ಪೂವಪ್ಪ ಪೂಜಾರಿ ಮತ್ತು ಇತರ ರೈತರು</p> <p>ಅಂತರ್ಜಾಲ ಹೆಚ್ಚುವಿಕೆ, ಕೃಷಿ ಚಟುವಟಿಕೆಯಿಂದ ಆದಾಯ ಹೆಚ್ಚಳ</p>


ಅನುಬಂಧ

ಜಲಾನಯನ ಯೋಜನೆಗಳ ಚಟುವಟಿಕೆ/ ಕಾಮಗಾರಿಗಳನ್ನು ಅಂತರ್ಜಾಲದಲ್ಲಿ ಅಳವಡಿಸಲು ಸಂಕ್ಷಿಪ್ತ ಮಾಹಿತಿ


ಯೋಜನೆಯ ಹೆಸರು:	PMKSY –WDC2.0
ವರ್ಷ:	2022- 23
ಕಾಮಗಾರಿಯ/ ಚಟುವಟಿಕೆಯ ಹೆಸರು:	ಕಿಂಡಿಅಣೆಕಟ್ಟು
ಕಾಮಗಾರಿ/ ಚಟುವಟಿಕೆಯ ಛಾಯಚಿತ್ರ(photo with Lat &Long)	 <p>Latitude: 12.929037 Longitude: 75.24224</p>
ಸರ್ವೆ ನಂಬರ್:	96
ಅಕ್ಷಾಂಶ ಮತ್ತು ರೇಖಾಂಶ:	12.929037 75.24224
ಗ್ರಾಮ:	ಮಚ್ಚಿನ-ತಾರೆಮಾರು
ತಾಲ್ಲೂಕು:	ಬೆಳ್ತಂಗಡಿ
ಜಿಲ್ಲೆ:	ದಕ್ಷಿಣ ಕನ್ನಡ
ಕಾಮಗಾರಿ/ ಚಟುವಟಿಕೆಯ ಅಂದಾಜು ಮೊತ್ತ (ರೂಪಾಯಿಗಳಲ್ಲಿ)	297294.00
ಕಾಮಗಾರಿ/ ಚಟುವಟಿಕೆಯ ಕುರಿತು ಸಂಕ್ಷಿಪ್ತ ವಿವರ (ಸಮುದಾಯ ಕಾಮಗಾರಿಯಾಗಿದ್ದರೆ ಅಂದಾಜು (Cubic Meter), ರಕ್ಷಣಾತ್ಮಕ ನೀರಾವರಿ ಪ್ರದೇಶ, ಫಲಾನುಭವಿಹೆಸರು, ಚಟುವಟಿಕೆಯಿಂದ ಪಡೆಯುತ್ತಿರುವ ಲಾಭ)	<p>Cubic Meter: 360.00</p> <p>ನೀರಾವರಿ ಪ್ರದೇಶ: 19.96 ಹೆ</p> <p>ಫಲಾನುಭವಿ ಹೆಸರು: ಡೊಂಬಯ್ಯ ಬಿನ್ ಬಾಬು ಮುಗೇರ ಮತ್ತು ಇತರ ರೈತರು</p> <p>ಅಂತರ್ಜಾಲ ಹೆಚ್ಚುವಿಕೆ, ಕೃಷಿ ಚಟುವಟಿಕೆಯಿಂದ ಆದಾಯ ಹೆಚ್ಚಳ</p>

ಅನುಬಂಧ

ಜಲಾನಯನ ಯೋಜನೆಗಳ ಚಟುವಟಿಕೆ/ ಕಾಮಗಾರಿಗಳನ್ನು ಅಂತರ್ಜಾಲದಲ್ಲಿ ಅಳವಡಿಸಲು ಸಂಕ್ಷಿಪ್ತ ಮಾಹಿತಿ


ಯೋಜನೆಯ ಹೆಸರು:	PMKSY –WDC2.0
ವರ್ಷ:	2022- 23
ಕಾಮಗಾರಿಯ/ ಚಟುವಟಿಕೆಯ ಹೆಸರು:	ಕಿಂಡಿಅಣೆಕಟ್ಟು
ಕಾಮಗಾರಿ/ ಚಟುವಟಿಕೆಯ ಛಾಯಚಿತ್ರ(photo with Lat &Long)	
ಸರ್ವೆ ನಂಬರ್:	57/24
ಅಕ್ಷಾಂಶ ಮತ್ತು ರೇಖಾಂಶ:	12.951333 75.227304
ಗ್ರಾಮ:	ಮಚ್ಚಿನ- ಮಾಡ್ವಾರು
ತಾಲ್ಲೂಕು:	ಬೆಳ್ತಂಗಡಿ
ಜಿಲ್ಲೆ:	ದಕ್ಷಿಣ ಕನ್ನಡ
ಕಾಮಗಾರಿ/ ಚಟುವಟಿಕೆಯ ಅಂದಾಜು ಮೊತ್ತ (ರೂಪಾಯಿಗಳಲ್ಲಿ)	498067.00
ಕಾಮಗಾರಿ/ ಚಟುವಟಿಕೆಯ ಕುರಿತು ಸಂಕ್ಷಿಪ್ತ ವಿವರ (ಸಮುದಾಯ ಕಾಮಗಾರಿಯಾಗಿದ್ದರೆ ಅಂದಾಜು (Cubic Meter), ರಕ್ಷಣಾತ್ಮಕ ನೀರಾವರಿ ಪ್ರದೇಶ, ಫಲಾನುಭವಿಹೆಸರು, ಚಟುವಟಿಕೆಯಿಂದಪಡೆಯುತ್ತಿರುವ ಲಾಭ)	<p>Cubic Meter: 792.00</p> <p>ನೀರಾವರಿ ಪ್ರದೇಶ: 33.30 ಹೆ</p> <p>ಫಲಾನುಭವಿ ಹೆಸರು: ಮಂಜುನಾಥ ಬಿನ್ ಚಿಂತ್ರಮತ್ತು ಇತರ ರೈತರು</p> <p>ಅಂತರ್ಜಾಲ ಹೆಚ್ಚುವಿಕೆ, ಕೃಷಿ ಚಟುವಟಿಕೆಯಿಂದ ಆದಾಯ ಹೆಚ್ಚಳ</p>

ಜಲಾನಯನ ಯೋಜನೆಗಳ ಚಟುವಟಿಕೆ/ ಕಾಮಗಾರಿಗಳನ್ನು ಅಂತರ್ಜಾಲದಲ್ಲಿ ಅಳವಡಿಸಲು ಸಂಕ್ಷಿಪ್ತ ಮಾಹಿತಿ

ಯೋಜನೆಯ ಹೆಸರು:	PMKSY –WDC2.0
ವರ್ಷ:	2022- 23
ಕಾಮಗಾರಿಯ/ ಚಟುವಟಿಕೆಯ ಹೆಸರು:	ಕಿಂಡಿಅಣೆಕಟ್ಟು
ಕಾಮಗಾರಿ/ ಚಟುವಟಿಕೆಯ ಛಾಯಚಿತ್ರ(photo with Lat &Long)	 <p>Latitude: 12.929111 Longitude: 75.24214</p>
ಸರ್ವೆ ನಂಬರ್:	94
ಅಕ್ಷಾಂಶ ಮತ್ತು ರೇಖಾಂಶ:	12.929111 75.24214
ಗ್ರಾಮ:	ಮಚ್ಚಿನ- ಮರಕಡ
ತಾಲ್ಲೂಕು:	ಬೆಳ್ತಂಗಡಿ
ಜಿಲ್ಲೆ:	ದಕ್ಷಿಣ ಕನ್ನಡ
ಕಾಮಗಾರಿ/ ಚಟುವಟಿಕೆಯ ಅಂದಾಜು ಮೊತ್ತ (ರೂಪಾಯಿಗಳಲ್ಲಿ)	469211.00
ಕಾಮಗಾರಿ/ ಚಟುವಟಿಕೆಯ ಕುರಿತು ಸಂಕ್ಷಿಪ್ತ ವಿವರ (ಸಮುದಾಯ ಕಾಮಗಾರಿಯಾಗಿದ್ದರೆ ಅಂದಾಜು (Cubic Meter), ರಕ್ಷಣಾತ್ಮಕ ನೀರಾವರಿ ಪ್ರದೇಶ, ಫಲಾನುಭವಿಹೆಸರು, ಚಟುವಟಿಕೆಯಿಂದಪಡೆಯುತ್ತಿರುವ ಲಾಭ)	<p>Cubic Meter: 748.00</p> <p>ನೀರಾವರಿ ಪ್ರದೇಶ: 28.86 ಹೆ</p> <p>ಫಲಾನುಭವಿ ಹೆಸರು: ಚೊಕ್ಕ ಮುಗೇರ ಬಿನ್ ಕೊರಮಮತ್ತು ಇತರ ರೈತರು</p> <p>ಅಂತರ್ಜಾಲ ಹೆಚ್ಚುವಿಕೆ, ಕೃಷಿ ಚಟುವಟಿಕೆಯಿಂದ ಆದಾಯ ಹೆಚ್ಚಳ</p>

ಅನುಬಂಧ

ಜಲಾನಯನ ಯೋಜನೆಗಳ ಚಟುವಟಿಕೆ/ ಕಾಮಗಾರಿಗಳನ್ನು ಅಂತರ್ಜಾಲದಲ್ಲಿ ಅಳವಡಿಸಲು ಸಂಕ್ಷಿಪ್ತ ಮಾಹಿತಿ

ಯೋಜನೆಯ ಹೆಸರು:	PMKSY –WDC2.0
ವರ್ಷ:	2022- 23
ಕಾಮಗಾರಿಯ/ ಚಟುವಟಿಕೆಯ ಹೆಸರು:	ಕಿಂಡಿಅಣೆಕಟ್ಟು
ಕಾಮಗಾರಿ/ ಚಟುವಟಿಕೆಯ ಭಾಯಿಚಿತ್ರ(photo with Lat &Long)	 <p>Latitude: 12.925403 Longitude: 75.222774</p>
ಸರ್ವೆ ನಂಬರ್:	98
ಅಕ್ಷಾಂಶ ಮತ್ತು ರೇಖಾಂಶ:	12.925403 75.222774
ಗ್ರಾಮ:	ಮಚ್ಚಿನ ಕೆಳಗಿನ ತಾರೆಮಾರು
ತಾಲ್ಲೂಕು:	ಬೆಳ್ತಂಗಡಿ
ಜಿಲ್ಲೆ:	ದಕ್ಷಿಣ ಕನ್ನಡ
ಕಾಮಗಾರಿ/ ಚಟುವಟಿಕೆಯ ಅಂದಾಜು ಮೊತ್ತ (ರೂಪಾಯಿಗಳಲ್ಲಿ)	472263.00
ಕಾಮಗಾರಿ/ ಚಟುವಟಿಕೆಯ ಕುರಿತು ಸಂಕ್ಷಿಪ್ತ ವಿವರ (ಸಮುದಾಯ ಕಾಮಗಾರಿಯಾಗಿದ್ದರೆ ಅಂದಾಜು (Cubic Meter), ರಕ್ಷಣಾತ್ಮಕ ನೀರಾವರಿ ಪ್ರದೇಶ, ಫಲಾನುಭವಿಹೆಸರು, ಚಟುವಟಿಕೆಯಿಂದಪಡೆಯುತ್ತಿರುವ ಲಾಭ)	<p>Cubic Meter: 666.00</p> <p>ನೀರಾವರಿ ಪ್ರದೇಶ: 31.62 ಹೆ</p> <p>ಫಲಾನುಭವಿ ಹೆಸರು: ಮೇರ ಅಜ್ಜಿಗ ಬಿನ್ ಚಲ್ಲಮತ್ತು ಇತರ ರೈತರು</p> <p>ಅಂತರ್ಜಾಲ ಹೆಚ್ಚುವಿಕೆ, ಕೃಷಿ ಚಟುವಟಿಕೆಯಿಂದ ಆದಾಯ ಹೆಚ್ಚಳ</p>


ಅನುಬಂಧ

ಜಲಾನಯನ ಯೋಜನೆಗಳ ಚಟುವಟಿಕೆ/ ಕಾಮಗಾರಿಗಳನ್ನು ಅಂತರ್ಜಾಲದಲ್ಲಿ ಅಳವಡಿಸಲು ಸಂಕ್ಷಿಪ್ತ ಮಾಹಿತಿ

ಯೋಜನೆಯ ಹೆಸರು:	PMKSY –WDC2.0
ವರ್ಷ:	2022- 23
ಕಾಮಗಾರಿಯ/ ಚಟುವಟಿಕೆಯ ಹೆಸರು:	ಕಿಂಡಿಅಣೆಕಟ್ಟು
ಕಾಮಗಾರಿ/ ಚಟುವಟಿಕೆಯ ಛಾಯಚಿತ್ರ(photo with Lat &Long)	
ಸರ್ವೆ ನಂಬರ್:	144
ಅಕ್ಷಾಂಶ ಮತ್ತು ರೇಖಾಂಶ:	12.910172 75.235153
ಗ್ರಾಮ:	ಮಚ್ಚಿನ- ಬಂಗಲಾಯಿ
ತಾಲ್ಲೂಕು:	ಬೆಳ್ತಂಗಡಿ
ಜಿಲ್ಲೆ:	ದಕ್ಷಿಣ ಕನ್ನಡ
ಕಾಮಗಾರಿ/ ಚಟುವಟಿಕೆಯ ಅಂದಾಜು ಮೊತ್ತ (ರೂಪಾಯಿಗಳಲ್ಲಿ)	362982.00
ಕಾಮಗಾರಿ/ ಚಟುವಟಿಕೆಯ ಕುರಿತು ಸಂಕ್ಷಿಪ್ತ ವಿವರ (ಸಮುದಾಯ ಕಾಮಗಾರಿಯಾಗಿದ್ದರೆ ಅಂದಾಜು (Cubic Meter), ರಕ್ಷಣಾತ್ಮಕ ನೀರಾವರಿ ಪ್ರದೇಶ, ಫಲಾನುಭವಿಹೆಸರು, ಚಟುವಟಿಕೆಯಿಂದಪಡೆಯುತ್ತಿರುವ ಲಾಭ)	<p>Cubic Meter: 450.00</p> <p>ನೀರಾವರಿ ಪ್ರದೇಶ: 19.52ಹೆ</p> <p>ಫಲಾನುಭವಿ ಹೆಸರು: ಗಿರಿಜ ಬಿನ್ ಕಿನ್ನಿಗ ಮತ್ತು ಇತರ ರೈತರು</p> <p>ಅಂತರ್ಜಾಲ ಹೆಚ್ಚುವಿಕೆ, ಕೃಷಿ ಚಟುವಟಿಕೆಯಿಂದ ಆದಾಯ ಹೆಚ್ಚಳ</p>

ಅನುಬಂಧ

ಜಲಾನಯನ ಯೋಜನೆಗಳ ಚಟುವಟಿಕೆ/ ಕಾಮಗಾರಿಗಳನ್ನು ಅಂತರ್ಜಾಲದಲ್ಲಿ ಅಳವಡಿಸಲು ಸಂಕ್ಷಿಪ್ತ ಮಾಹಿತಿ

ಯೋಜನೆಯ ಹೆಸರು:	PMKSY –WDC2.0
ವರ್ಷ:	2022- 23
ಕಾಮಗಾರಿಯ/ ಚಟುವಟಿಕೆಯ ಹೆಸರು:	ಕಿಂಡಿಅಣೆಕಟ್ಟು
ಕಾಮಗಾರಿ/ ಚಟುವಟಿಕೆಯ ಛಾಯಚಿತ್ರ(photo with Lat &Long)	 <p>Latitude: 12.937544 Longitude: 75.221655</p>
ಸರ್ವೆ ನಂಬರ್:	51
ಅಕ್ಷಾಂಶ ಮತ್ತು ರೇಖಾಂಶ:	12.937544 75.221655
ಗ್ರಾಮ:	ಮಚ್ಚಿನ- ಕುರುಡಂಗಿ
ತಾಲ್ಲೂಕು:	ಬೆಳ್ತಂಗಡಿ
ಜಿಲ್ಲೆ:	ದಕ್ಷಿಣ ಕನ್ನಡ
ಕಾಮಗಾರಿ/ ಚಟುವಟಿಕೆಯ ಅಂದಾಜು ಮೊತ್ತ (ರೂಪಾಯಿಗಳಲ್ಲಿ)	371782.00
ಕಾಮಗಾರಿ/ ಚಟುವಟಿಕೆಯ ಕುರಿತು ಸಂಕ್ಷಿಪ್ತ ವಿವರ (ಸಮುದಾಯ ಕಾಮಗಾರಿಯಾಗಿದ್ದರೆ ಅಂದಾಜು (Cubic Meter), ರಕ್ಷಣಾತ್ಮಕ ನೀರಾವರಿ ಪ್ರದೇಶ, ಫಲಾನುಭವಿಹೆಸರು, ಚಟುವಟಿಕೆಯಿಂದಪಡೆಯುತ್ತಿರುವ ಲಾಭ)	<p>Cubic Meter: 465.00</p> <p>ನೀರಾವರಿ ಪ್ರದೇಶ: 20.04 ಹೆ</p> <p>ಫಲಾನುಭವಿ ಹೆಸರು: ಪೋಂಕ್ರ ಹರಿಜನ ಬಿನ್ ಮಾದ ಹರಿಜನ ಮತ್ತು ಇತರ ರೈತರು</p> <p>ಅಂತರ್ಜಾಲ ಹೆಚ್ಚುವಿಕೆ, ಕೃಷಿ ಚಟುವಟಿಕೆಯಿಂದ ಆದಾಯ ಹೆಚ್ಚಳ</p>

ಅನುಬಂಧ

ಜಲಾನಯನ ಯೋಜನೆಗಳ ಚಟುವಟಿಕೆ/ ಕಾಮಗಾರಿಗಳನ್ನು ಅಂತರ್ಜಾಲದಲ್ಲಿ ಅಳವಡಿಸಲು ಸಂಕ್ಷಿಪ್ತ ಮಾಹಿತಿ

ಯೋಜನೆಯ ಹೆಸರು:	PMKSY –WDC2.0
ವರ್ಷ:	2022- 23
ಕಾಮಗಾರಿಯ/ ಚಟುವಟಿಕೆಯ ಹೆಸರು:	ಕಿಂಡಿಅಣೆಕಟ್ಟು
ಕಾಮಗಾರಿ/ ಚಟುವಟಿಕೆಯ ಛಾಯಚಿತ್ರ(photo with Lat &Long)	
ಸರ್ವೆ ನಂಬರ್:	67
ಅಕ್ಷಾಂಶ ಮತ್ತು ರೇಖಾಂಶ:	12.952906 75.229261
ಗ್ರಾಮ:	ಮಚ್ಚಿನ- ಕಡಂಬು
ತಾಲ್ಲೂಕು:	ಬೆಳ್ತಂಗಡಿ
ಜಿಲ್ಲೆ:	ದಕ್ಷಿಣ ಕನ್ನಡ
ಕಾಮಗಾರಿ/ ಚಟುವಟಿಕೆಯ ಅಂದಾಜು ಮೊತ್ತ (ರೂಪಾಯಿಗಳಲ್ಲಿ)	497908.00
ಕಾಮಗಾರಿ/ ಚಟುವಟಿಕೆಯ ಕುರಿತು ಸಂಕ್ಷಿಪ್ತ ವಿವರ (ಸಮುದಾಯ ಕಾಮಗಾರಿಯಾಗಿದ್ದರೆ ಅಂದಾಜು (Cubic Meter), ರಕ್ಷಣಾತ್ಮಕ ನೀರಾವರಿ ಪ್ರದೇಶ, ಫಲಾನುಭವಿಹೆಸರು, ಚಟುವಟಿಕೆಯಿಂದಪಡೆಯುತ್ತಿರುವ ಲಾಭ)	<p>Cubic Meter: 828.00</p> <p>ನೀರಾವರಿ ಪ್ರದೇಶ: 26.69 ಹೆ</p> <p>ಫಲಾನುಭವಿ ಹೆಸರು: ದೂಜ ಬಿನ್ ಪುರಲ ಮತ್ತು ಇತರ ರೈತರು</p> <p>ಅಂತರ್ಜಾಲ ಹೆಚ್ಚುವಿಕೆ, ಕೃಷಿ ಚಟುವಟಿಕೆಯಿಂದ ಆದಾಯ ಹೆಚ್ಚಳ</p>


ಅನುಬಂಧ

ಜಲಾನಯನ ಯೋಜನೆಗಳ ಚಟುವಟಿಕೆ/ ಕಾಮಗಾರಿಗಳನ್ನು ಅಂತರ್ಜಾಲದಲ್ಲಿ ಅಳವಡಿಸಲು ಸಂಕ್ಷಿಪ್ತ ಮಾಹಿತಿ

ಯೋಜನೆಯ ಹೆಸರು:	PMKSY –WDC2.0
ವರ್ಷ:	2022- 23
ಕಾಮಗಾರಿಯ/ ಚಟುವಟಿಕೆಯ ಹೆಸರು:	ಕಿಂಡಿಅಣೆಕಟ್ಟು
ಕಾಮಗಾರಿ/ ಚಟುವಟಿಕೆಯ ಭಾಯಿಚಿತ್ರ(photo with Lat &Long)	 <p>Latitude: 12.938306 Longitude: 75.219365</p>
ಸರ್ವೆ ನಂಬರ್:	199
ಅಕ್ಷಾಂಶ ಮತ್ತು ರೇಖಾಂಶ:	12.938306 75.219365
ಗ್ರಾಮ:	ಮಚ್ಚಿನ- ಕೊರೊಟ್ಟು
ತಾಲ್ಲೂಕು:	ಬೆಳ್ತಂಗಡಿ
ಜಿಲ್ಲೆ:	ದಕ್ಷಿಣ ಕನ್ನಡ
ಕಾಮಗಾರಿ/ ಚಟುವಟಿಕೆಯ ಅಂದಾಜು ಮೊತ್ತ (ರೂಪಾಯಿಗಳಲ್ಲಿ)	425486.00
ಕಾಮಗಾರಿ/ ಚಟುವಟಿಕೆಯ ಕುರಿತು ಸಂಕ್ಷಿಪ್ತ ವಿವರ (ಸಮುದಾಯ ಕಾಮಗಾರಿಯಾಗಿದ್ದರೆ ಅಂದಾಜು (Cubic Meter), ರಕ್ಷಣಾತ್ಮಕ ನೀರಾವರಿ ಪ್ರದೇಶ, ಫಲಾನುಭವಿಹೆಸರು, ಚಟುವಟಿಕೆಯಿಂದಪಡೆಯುತ್ತಿರುವ ಲಾಭ)	<p>Cubic Meter: 640.00</p> <p>ನೀರಾವರಿ ಪ್ರದೇಶ: 22.84ಹೆ</p> <p>ಫಲಾನುಭವಿ ಹೆಸರು: ರವಿ ಬಿನ್ ಮಾದಮತ್ತು ಇತರ ರೈತರು</p> <p>ಅಂತರ್ಜಾಲ ಹೆಚ್ಚುವಿಕೆ, ಕೃಷಿ ಚಟುವಟಿಕೆಯಿಂದ ಆದಾಯ ಹೆಚ್ಚಳ</p>

ಅನುಬಂಧ

ಜಲಾನಯನ ಯೋಜನೆಗಳ ಚಟುವಟಿಕೆ/ ಕಾಮಗಾರಿಗಳನ್ನು ಅಂತರ್ಜಾಲದಲ್ಲಿ ಅಳವಡಿಸಲು ಸಂಕ್ಷಿಪ್ತ ಮಾಹಿತಿ


ಯೋಜನೆಯ ಹೆಸರು:	PMKSY –WDC2.0
ವರ್ಷ:	2022- 23
ಕಾಮಗಾರಿಯ/ ಚಟುವಟಿಕೆಯ ಹೆಸರು:	ಕಿಂಡಿಅಣೆಕಟ್ಟು
ಕಾಮಗಾರಿ/ ಚಟುವಟಿಕೆಯ ಛಾಯಚಿತ್ರ(photo with Lat &Long)	 <p>Latitude: 12.90937 Longitude: 75.234278</p>
ಸರ್ವೆ ನಂಬರ್:	144/3
ಅಕ್ಷಾಂಶ ಮತ್ತು ರೇಖಾಂಶ:	12.90937 75.234278
ಗ್ರಾಮ:	ಮಚ್ಚಿನ- ತಿಮರಡ್ಡ
ತಾಲ್ಲೂಕು:	ಬೆಳ್ತಂಗಡಿ
ಜಿಲ್ಲೆ:	ದಕ್ಷಿಣ ಕನ್ನಡ
ಕಾಮಗಾರಿ/ ಚಟುವಟಿಕೆಯ ಅಂದಾಜು ಮೊತ್ತ (ರೂಪಾಯಿಗಳಲ್ಲಿ)	393080.00
ಕಾಮಗಾರಿ/ ಚಟುವಟಿಕೆಯ ಕುರಿತು ಸಂಕ್ಷಿಪ್ತ ವಿವರ (ಸಮುದಾಯ ಕಾಮಗಾರಿಯಾಗಿದ್ದರೆ ಅಂದಾಜು (Cubic Meter), ರಕ್ಷಣಾತ್ಮಕ ನೀರಾವರಿ ಪ್ರದೇಶ, ಫಲಾನುಭವಿಹೆಸರು, ಚಟುವಟಿಕೆಯಿಂದಪಡೆಯುತ್ತಿರುವ ಲಾಭ)	<p>Cubic Meter: 495.00</p> <p>ನೀರಾವರಿ ಪ್ರದೇಶ: 21.19 ಹೆ</p> <p>ಫಲಾನುಭವಿ ಹೆಸರು: ಪೂವಪ್ಪ ನಾಯ್ಕ ಬಿನ್ ರುಕ್ಕಯ್ಯ ನಾಯ್ಕ & ಇತರ ರೈತರು</p> <p>ಅಂತರ್ಜಾಲ ಹೆಚ್ಚುವಿಕೆ, ಕೃಷಿ ಚಟುವಟಿಕೆಯಿಂದ ಆದಾಯ ಹೆಚ್ಚಳ</p>

ಅನುಬಂಧ

ಜಲಾನಯನ ಯೋಜನೆಗಳ ಚಟುವಟಿಕೆ/ ಕಾಮಗಾರಿಗಳನ್ನು ಅಂತರ್ಜಾಲದಲ್ಲಿ ಅಳವಡಿಸಲು ಸಂಕ್ಷಿಪ್ತ ಮಾಹಿತಿ

ಯೋಜನೆಯ ಹೆಸರು:	PMKSY –WDC2.0
ವರ್ಷ:	2022- 23
ಕಾಮಗಾರಿಯ/ ಚಟುವಟಿಕೆಯ ಹೆಸರು:	ಕಿಂಡಿಅಣೆಕಟ್ಟು
ಕಾಮಗಾರಿ/ ಚಟುವಟಿಕೆಯ ಛಾಯಚಿತ್ರ(photo with Lat &Long)	 <p>Latitude: 12.939701 Longitude: 75.235105</p>
ಸರ್ವೆ ನಂಬರ್:	89
ಅಕ್ಷಾಂಶ ಮತ್ತು ರೇಖಾಂಶ:	12.939701 75.235105
ಗ್ರಾಮ:	ಮಚ್ಚಿನ- ಪೆಲತ್ತಜೆ
ತಾಲ್ಲೂಕು:	ಬೆಳ್ತಂಗಡಿ
ಜಿಲ್ಲೆ:	ದಕ್ಷಿಣ ಕನ್ನಡ
ಕಾಮಗಾರಿ/ ಚಟುವಟಿಕೆಯ ಅಂದಾಜು ಮೊತ್ತ (ರೂಪಾಯಿಗಳಲ್ಲಿ)	491922.00
ಕಾಮಗಾರಿ/ ಚಟುವಟಿಕೆಯ ಕುರಿತು ಸಂಕ್ಷಿಪ್ತ ವಿವರ (ಸಮುದಾಯ ಕಾಮಗಾರಿಯಾಗಿದ್ದರೆ ಅಂದಾಜು (Cubic Meter), ರಕ್ಷಣಾತ್ಮಕ ನೀರಾವರಿ ಪ್ರದೇಶ, ಫಲಾನುಭವಿಹೆಸರು, ಚಟುವಟಿಕೆಯಿಂದಪಡೆಯುತ್ತಿರುವ ಲಾಭ)	<p>Cubic Meter: 740.00</p> <p>ನೀರಾವರಿ ಪ್ರದೇಶ: 26.40 ಹೆ</p> <p>ಫಲಾನುಭವಿ ಹೆಸರು: ಅಣ್ಣಿ ಮಲೆಕುಡಿಯ ಬಿನ್ ಬಾಬು ಮಲೆಕುಡಿಯ & ಇತರ ರೈತರು</p> <p>ಅಂತರ್ಜಾಲ ಹೆಚ್ಚುವಿಕೆ, ಕೃಷಿ ಚಟುವಟಿಕೆಯಿಂದ ಆದಾಯ ಹೆಚ್ಚಳ</p>

ಜಲಾನಯನ ಯೋಜನೆಗಳ ಚಟುವಟಿಕೆ/ ಕಾಮಗಾರಿಗಳನ್ನು ಅಂತರ್ಜಾಲದಲ್ಲಿ ಅಳವಡಿಸಲು ಸಂಕ್ಷಿಪ್ತ ಮಾಹಿತಿ

ಯೋಜನೆಯ ಹೆಸರು:	PMKSY –WDC2.0									
ವರ್ಷ:	2022- 23									
ಕಾಮಗಾರಿಯ/ ಚಟುವಟಿಕೆಯ ಹೆಸರು:	ಕಿಂಡಿಅಣೆಕಟ್ಟು									
ಕಾಮಗಾರಿ/ ಚಟುವಟಿಕೆಯ ಛಾಯಚಿತ್ರ(photo with Lat &Long)	 <table border="1" data-bbox="781 1066 1377 1167"> <thead> <tr> <th></th> <th>Decimal</th> <th>DMS</th> </tr> </thead> <tbody> <tr> <td>Latitude</td> <td>12.982231</td> <td>12°58'56" N</td> </tr> <tr> <td>Longitude</td> <td>75.200806</td> <td>75°12'2" E</td> </tr> </tbody> </table>		Decimal	DMS	Latitude	12.982231	12°58'56" N	Longitude	75.200806	75°12'2" E
	Decimal	DMS								
Latitude	12.982231	12°58'56" N								
Longitude	75.200806	75°12'2" E								
ಸರ್ವೆ ನಂಬರ್:	319									
ಅಕ್ಷಾಂಶ ಮತ್ತು ರೇಖಾಂಶ:	12.982231 75.200806									
ಗ್ರಾಮ:	ಮಾಲಾಡಿ- ನಿರ್ಪರಿ									
ತಾಲ್ಲೂಕು:	ಬೆಳ್ತಂಗಡಿ									
ಜಿಲ್ಲೆ:	ದಕ್ಷಿಣ ಕನ್ನಡ									
ಕಾಮಗಾರಿ/ ಚಟುವಟಿಕೆಯ ಅಂದಾಜು ಮೊತ್ತ (ರೂಪಾಯಿಗಳಲ್ಲಿ)	470054.00									
ಕಾಮಗಾರಿ/ ಚಟುವಟಿಕೆಯ ಕುರಿತು ಸಂಕ್ಷಿಪ್ತ ವಿವರ (ಸಮುದಾಯ ಕಾಮಗಾರಿಯಾಗಿದ್ದರೆ ಅಂದಾಜು (Cubic Meter), ರಕ್ಷಣಾತ್ಮಕ ನೀರಾವರಿ ಪ್ರದೇಶ, ಫಲಾನುಭವಿಹೆಸರು, ಚಟುವಟಿಕೆಯಿಂದಪಡೆಯುತ್ತಿರುವ ಲಾಭ)	<p>Cubic Meter: 720.00</p> <p>ನೀರಾವರಿ ಪ್ರದೇಶ: 32.8 ಹೆ</p> <p>ಫಲಾನುಭವಿ ಹೆಸರು: ಜೋನ್ ಪೆರ್ನಾಂಡಿಸ್ ಬಿನ್ ಬೆಂಜಮಿನ್ ಪೆರ್ನಾಂಡಿಸ್ ಮತ್ತು ಇತರ ರೈತರು</p> <p>ಅಂತರ್ಜಾಲ ಹೆಚ್ಚುವಿಕೆ, ಕೃಷಿ ಚಟುವಟಿಕೆಯಿಂದ ಆದಾಯ ಹೆಚ್ಚಳ</p>									


ಅನುಬಂಧ

ಜಲಾನಯನ ಯೋಜನೆಗಳ ಚಟುವಟಿಕೆ/ ಕಾಮಗಾರಿಗಳನ್ನು ಅಂತರ್ಜಾಲದಲ್ಲಿ ಅಳವಡಿಸಲು ಸಂಕ್ಷಿಪ್ತ ಮಾಹಿತಿ

ಯೋಜನೆಯ ಹೆಸರು:	PMKSY –WDC2.0
ವರ್ಷ:	2022– 23
ಕಾಮಗಾರಿಯ/ ಚಟುವಟಿಕೆಯ ಹೆಸರು:	ಕಿಂಡಿಅಣೆಕಟ್ಟು
ಕಾಮಗಾರಿ/ ಚಟುವಟಿಕೆಯ ಭಾಯಿಚಿತ್ರ(photo with Lat &Long)	 <p>Latitude: 12.935151 Longitude: 75.1917</p>
ಸರ್ವೆ ನಂಬರ್:	45
ಅಕ್ಷಾಂಶ ಮತ್ತು ರೇಖಾಂಶ:	12.935151 75.1917
ಗ್ರಾಮ:	ಮಡಂತ್ಯಾರು- ಪಾರೆಂಕಿ
ತಾಲ್ಲೂಕು:	ಬೆಳ್ತಂಗಡಿ
ಜಿಲ್ಲೆ:	ದಕ್ಷಿಣ ಕನ್ನಡ
ಕಾಮಗಾರಿ/ ಚಟುವಟಿಕೆಯ ಅಂದಾಜು ಮೊತ್ತ (ರೂಪಾಯಿಗಳಲ್ಲಿ)	352210.00
ಕಾಮಗಾರಿ/ ಚಟುವಟಿಕೆಯ ಕುರಿತು ಸಂಕ್ಷಿಪ್ತ ವಿವರ (ಸಮುದಾಯ ಕಾಮಗಾರಿಯಾಗಿದ್ದರೆ ಅಂದಾಜು (Cubic Meter), ರಕ್ಷಣಾತ್ಮಕ ನೀರಾವರಿ ಪ್ರದೇಶ, ಫಲಾನುಭವಿಹೆಸರು, ಚಟುವಟಿಕೆಯಿಂದಪಡೆಯುತ್ತಿರುವ ಲಾಭ)	<p>Cubic Meter: 405.00</p> <p>ನೀರಾವರಿ ಪ್ರದೇಶ: 23.62ಹೆ</p> <p>ಫಲಾನುಭವಿ ಹೆಸರು: ನಾರಾಯಣ ಮೂಲ್ಕು ಬಿನ್ ಲಕ್ಷಣ ಮೂಲ್ಕು & ಇತರ ರೈತರು</p> <p>ಅಂತರ್ಜಲ ಹೆಚ್ಚುವಿಕೆ, ಕೃಷಿ ಚಟುವಟಿಕೆಯಿಂದ ಆದಾಯ ಹೆಚ್ಚಳ</p>

ಅನುಬಂಧ

ಜಲಾನಯನ ಯೋಜನೆಗಳ ಚಟುವಟಿಕೆ/ ಕಾಮಗಾರಿಗಳನ್ನು ಅಂತರ್ಜಾಲದಲ್ಲಿ ಅಳವಡಿಸಲು ಸಂಕ್ಷಿಪ್ತ ಮಾಹಿತಿ

ಯೋಜನೆಯ ಹೆಸರು:	PMKSY –WDC2.0
ವರ್ಷ:	2022- 23
ಕಾಮಗಾರಿಯ/ ಚಟುವಟಿಕೆಯ ಹೆಸರು:	ಕಿಂಡಿಅಣೆಕಟ್ಟು
ಕಾಮಗಾರಿ/ ಚಟುವಟಿಕೆಯ ಭಾಯಿಚಿತ್ರ(photo with Lat &Long)	 <p>Latitude: 12.93519 Longitude: 75.194197</p>
ಸರ್ವೆ ನಂಬರ್:	46
ಅಕ್ಷಾಂಶ ಮತ್ತು ರೇಖಾಂಶ:	12.93519 75.194197
ಗ್ರಾಮ:	ಮಡಂತ್ಯಾರು-ಪಾರೆಂಕಿ ಬರ್ಕಜೆ
ತಾಲ್ಲೂಕು:	ಬೆಳ್ತಂಗಡಿ
ಜಿಲ್ಲೆ:	ದಕ್ಷಿಣ ಕನ್ನಡ
ಕಾಮಗಾರಿ/ ಚಟುವಟಿಕೆಯ ಅಂದಾಜು ಮೊತ್ತ (ರೂಪಾಯಿಗಳಲ್ಲಿ)	477498.00
ಕಾಮಗಾರಿ/ ಚಟುವಟಿಕೆಯ ಕುರಿತು ಸಂಕ್ಷಿಪ್ತ ವಿವರ (ಸಮುದಾಯ ಕಾಮಗಾರಿಯಾಗಿದ್ದರೆ ಅಂದಾಜು (Cubic Meter), ರಕ್ಷಣಾತ್ಮಕ ನೀರಾವರಿ ಪ್ರದೇಶ, ಫಲಾನುಭವಿಹೆಸರು, ಚಟುವಟಿಕೆಯಿಂದಪಡೆಯುತ್ತಿರುವ ಲಾಭ)	<p>Cubic Meter: 720.00</p> <p>ನೀರಾವರಿ ಪ್ರದೇಶ: 25.66 ಹೆ</p> <p>ಫಲಾನುಭವಿ ಹೆಸರು: ಸುಂದರ ಮೂಲ್ಯ ಬಿನ್ ಬಾಬು ಮೂಲ್ಯ & ಇತರ ರೈತರು</p> <p>ಅಂತರ್ಜಾಲ ಹೆಚ್ಚುವಿಕೆ, ಕೃಷಿ ಚಟುವಟಿಕೆಯಿಂದ ಆದಾಯ ಹೆಚ್ಚಳ</p>

ಅನುಬಂಧ

ಜಲಾನಯನ ಯೋಜನೆಗಳ ಚಟುವಟಿಕೆ/ ಕಾಮಗಾರಿಗಳನ್ನು ಅಂತರ್ಜಾಲದಲ್ಲಿ ಅಳವಡಿಸಲು ಸಂಕ್ಷಿಪ್ತ ಮಾಹಿತಿ


ಯೋಜನೆಯ ಹೆಸರು:	PMKSY –WDC2.0
ವರ್ಷ:	2022- 23
ಕಾಮಗಾರಿಯ/ ಚಟುವಟಿಕೆಯ ಹೆಸರು:	ಕಿಂಡಿಅಣೆಕಟ್ಟು
ಕಾಮಗಾರಿ/ ಚಟುವಟಿಕೆಯ ಭಾಯಿಚಿತ್ರ(photo with Lat &Long)	
ಸರ್ವೆ ನಂಬರ್:	11
ಅಕ್ಷಾಂಶ ಮತ್ತು ರೇಖಾಂಶ:	12.925253 75.22278
ಗ್ರಾಮ:	ಮಡಂತ್ಯಾರು- ಕುಕ್ಕಳ ಕೆಳಗಿನ ಹೊಸಮನೆ
ತಾಲ್ಲೂಕು:	ಬೆಳ್ತಂಗಡಿ
ಜಿಲ್ಲೆ:	ದಕ್ಷಿಣ ಕನ್ನಡ
ಕಾಮಗಾರಿ/ ಚಟುವಟಿಕೆಯ ಅಂದಾಜು ಮೊತ್ತ (ರೂಪಾಯಿಗಳಲ್ಲಿ)	396698.00
ಕಾಮಗಾರಿ/ ಚಟುವಟಿಕೆಯ ಕುರಿತು ಸಂಕ್ಷಿಪ್ತ ವಿವರ (ಸಮುದಾಯ ಕಾಮಗಾರಿಯಾಗಿದ್ದರೆ ಅಂದಾಜು (Cubic Meter), ರಕ್ಷಣಾತ್ಮಕ ನೀರಾವರಿ ಪ್ರದೇಶ, ಫಲಾನುಭವಿಹೆಸರು, ಚಟುವಟಿಕೆಯಿಂದಪಡೆಯುತ್ತಿರುವ ಲಾಭ)	<p>Cubic Meter: 495.00</p> <p>ನೀರಾವರಿ ಪ್ರದೇಶ: 21.42 ಹೆ</p> <p>ಫಲಾನುಭವಿ ಹೆಸರು: ಪರಮೇಶ್ವರ ಗೌಡ ಬಿನ್ ಶಿವಪ್ಪ ಗೌಡ & ಇತರ ರೈತರು</p> <p>ಅಂತರ್ಜಾಲ ಹೆಚ್ಚುವಿಕೆ, ಕೃಷಿ ಚಟುವಟಿಕೆಯಿಂದ ಆದಾಯ ಹೆಚ್ಚಳ</p>

ಅನುಬಂಧ

ಜಲಾನಯನ ಯೋಜನೆಗಳ ಚಟುವಟಿಕೆ/ ಕಾಮಗಾರಿಗಳನ್ನು ಅಂತರ್ಜಾಲದಲ್ಲಿ ಅಳವಡಿಸಲು ಸಂಕ್ಷಿಪ್ತ ಮಾಹಿತಿ


ಯೋಜನೆಯ ಹೆಸರು:	PMKSY –WDC2.0
ವರ್ಷ:	2022- 23
ಕಾಮಗಾರಿಯ/ ಚಟುವಟಿಕೆಯ ಹೆಸರು:	ಕಿಂಡಿಅಣೆಕಟ್ಟು
ಕಾಮಗಾರಿ/ ಚಟುವಟಿಕೆಯ ಛಾಯಚಿತ್ರ(photo with Lat &Long)	
ಸರ್ವೆ ನಂಬರ್:	58/10
ಅಕ್ಷಾಂಶ ಮತ್ತು ರೇಖಾಂಶ:	12.975754 75.244899
ಗ್ರಾಮ:	ಓಡಿಲ್ಲಾಳ - ಕೆಳಗಿನ ಉಳತ್ತೋಡಿ
ತಾಲ್ಲೂಕು:	ಬೆಳ್ತಂಗಡಿ
ಜಿಲ್ಲೆ:	ದಕ್ಷಿಣ ಕನ್ನಡ
ಕಾಮಗಾರಿ/ ಚಟುವಟಿಕೆಯ ಅಂದಾಜು ಮೊತ್ತ (ರೂಪಾಯಿಗಳಲ್ಲಿ)	354742.00
ಕಾಮಗಾರಿ/ ಚಟುವಟಿಕೆಯ ಕುರಿತು ಸಂಕ್ಷಿಪ್ತ ವಿವರ (ಸಮುದಾಯ ಕಾಮಗಾರಿಯಾಗಿದ್ದರೆ ಅಂದಾಜು (Cubic Meter), ರಕ್ಷಣಾತ್ಮಕ ನೀರಾವರಿ ಪ್ರದೇಶ, ಫಲಾನುಭವಿಹೆಸರು, ಚಟುವಟಿಕೆಯಿಂದಪಡೆಯುತ್ತಿರುವ ಲಾಭ)	Cubic Meter: 450.00 ನೀರಾವರಿ ಪ್ರದೇಶ: 23.77 ಹೆ ಫಲಾನುಭವಿ ಹೆಸರು: ಚೆನಣ ಗೌಡ ಬಿನ್ ಸೇಸಪ್ಪ ಗೌಡ& ಇತರ ರೈತರು ಅಂತರ್ಜಾಲ ಹೆಚ್ಚುವಿಕೆ, ಕೃಷಿ ಚಟುವಟಿಕೆಯಿಂದ ಆದಾಯ ಹೆಚ್ಚಳ

ಜಲಾನಯನ ಯೋಜನೆಗಳ ಚಟುವಟಿಕೆ/ ಕಾಮಗಾರಿಗಳನ್ನು ಅಂತರ್ಜಾಲದಲ್ಲಿ ಅಳವಡಿಸಲು ಸಂಕ್ಷಿಪ್ತ ಮಾಹಿತಿ


ಯೋಜನೆಯ ಹೆಸರು:	PMKSY –WDC2.0
ವರ್ಷ:	2022- 23
ಕಾಮಗಾರಿಯ/ ಚಟುವಟಿಕೆಯ ಹೆಸರು:	ಕಿಂಡಿಅಣೆಕಟ್ಟು
ಕಾಮಗಾರಿ/ ಚಟುವಟಿಕೆಯ ಛಾಯಚಿತ್ರ(photo with Lat &Long)	
ಸರ್ವೆ ನಂಬರ್:	7
ಅಕ್ಷಾಂಶ ಮತ್ತು ರೇಖಾಂಶ:	12.941079 75.24885
ಗ್ರಾಮ:	ಓಡಿಲ್ಲಾಳ -ಪುರಳಿ
ತಾಲ್ಲೂಕು:	ಬೆಳ್ತಂಗಡಿ
ಜಿಲ್ಲೆ:	ದಕ್ಷಿಣ ಕನ್ನಡ
ಕಾಮಗಾರಿ/ ಚಟುವಟಿಕೆಯ ಅಂದಾಜು ಮೊತ್ತ (ರೂಪಾಯಿಗಳಲ್ಲಿ)	393528.00
ಕಾಮಗಾರಿ/ ಚಟುವಟಿಕೆಯ ಕುರಿತು ಸಂಕ್ಷಿಪ್ತ ವಿವರ (ಸಮುದಾಯ ಕಾಮಗಾರಿಯಾಗಿದ್ದರೆ ಅಂದಾಜು (Cubic Meter),ರಕ್ಷಣಾತ್ಮಕ ನೀರಾವರಿ ಪ್ರದೇಶ, ಫಲಾನುಭವಿಹೆಸರು, ಚಟುವಟಿಕೆಯಿಂದಪಡೆಯುತ್ತಿರುವ ಲಾಭ)	<p>Cubic Meter: 495.00</p> <p>ನೀರಾವರಿ ಪ್ರದೇಶ: 27.37 ಹೆ</p> <p>ಫಲಾನುಭವಿ ಹೆಸರು: ಗೋಪಣ್ಣ ಪೂಜಾರಿ ಬಿನ್ ಕೊರಗಪ್ಪ ಪೂಜಾರಿ& ಇತರ ರೈತರು</p> <p>ಅಂತರ್ಜಾಲ ಹೆಚ್ಚುವಿಕೆ, ಕೃಷಿ ಚಟುವಟಿಕೆಯಿಂದ ಆದಾಯ ಹೆಚ್ಚಳ</p>

ಅನುಬಂಧ


ಜಲಾನಯನ ಯೋಜನೆಗಳ ಚಟುವಟಿಕೆ/ ಕಾಮಗಾರಿಗಳನ್ನು ಅಂತರ್ಜಾಲದಲ್ಲಿ ಅಳವಡಿಸಲು ಸಂಕ್ಷಿಪ್ತ ಮಾಹಿತಿ

ಯೋಜನೆಯ ಹೆಸರು:	PMKSY –WDC2.0
ವರ್ಷ:	2022- 23
ಕಾಮಗಾರಿಯ/ ಚಟುವಟಿಕೆಯ ಹೆಸರು:	ಕಿಂಡಿಅಣೆಕಟ್ಟು
ಕಾಮಗಾರಿ/ ಚಟುವಟಿಕೆಯ ಛಾಯಚಿತ್ರ(photo with Lat &Long)	
ಸರ್ವೆ ನಂಬರ್:	3
ಅಕ್ಷಾಂಶ ಮತ್ತು ರೇಖಾಂಶ:	
ಗ್ರಾಮ:	ಓಡಿಲ್ಲಾಳ- ಬನ
ತಾಲ್ಲೂಕು:	ಬೆಳ್ತಂಗಡಿ
ಜಿಲ್ಲೆ:	ದಕ್ಷಿಣ ಕನ್ನಡ
ಕಾಮಗಾರಿ/ ಚಟುವಟಿಕೆಯ ಅಂದಾಜು ಮೊತ್ತ (ರೂಪಾಯಿಗಳಲ್ಲಿ)	485616.00
ಕಾಮಗಾರಿ/ ಚಟುವಟಿಕೆಯ ಕುರಿತು ಸಂಕ್ಷಿಪ್ತ ವಿವರ (ಸಮುದಾಯ ಕಾಮಗಾರಿಯಾಗಿದ್ದರೆ ಅಂದಾಜು (Cubic Meter), ರಕ್ಷಣಾತ್ಮಕ ನೀರಾವರಿ ಪ್ರದೇಶ, ಫಲಾನುಭವಿಹೆಸರು, ಚಟುವಟಿಕೆಯಿಂದಪಡೆಯುತ್ತಿರುವ ಲಾಭ)	Cubic Meter: 760.00 ನೀರಾವರಿ ಪ್ರದೇಶ: 32.68ಹೆ ಫಲಾನುಭವಿ ಹೆಸರು: ಚಂದ್ರಶೇಖರ ನಾಯಕ ಬಿನ್ ಈತ್ತಪ್ಪ ನಾಯಕ & ಇತರ ರೈತರು ಅಂತರ್ಜಾಲ ಹೆಚ್ಚುವಿಕೆ, ಕೃಷಿ ಚಟುವಟಿಕೆಯಿಂದ ಆದಾಯ ಹೆಚ್ಚಳ


ಜಲಾನಯನ ಯೋಜನೆಗಳ ಚಟುವಟಿಕೆ/ ಕಾಮಗಾರಿಗಳನ್ನು ಅಂತರ್ಜಾಲದಲ್ಲಿ ಅಳವಡಿಸಲು ಸಂಕ್ಷಿಪ್ತ ಮಾಹಿತಿ

ಯೋಜನೆಯ ಹೆಸರು:	PMKSY –WDC2.0
ವರ್ಷ:	2022- 23
ಕಾಮಗಾರಿಯ/ ಚಟುವಟಿಕೆಯ ಹೆಸರು:	ಕಿಂಡಿಅಣೆಕಟ್ಟು
ಕಾಮಗಾರಿ/ ಚಟುವಟಿಕೆಯ ಛಾಯಚಿತ್ರ(photo with Lat &Long)	
ಸರ್ವೆ ನಂಬರ್:	46
ಅಕ್ಷಾಂಶ ಮತ್ತು ರೇಖಾಂಶ:	12.985814 75.238933
ಗ್ರಾಮ:	ಕುವೆಟ್ಟು ಮಂಜಿಬೆಟ್ಟು
ತಾಲ್ಲೂಕು:	ಬೆಳ್ತಂಗಡಿ
ಜಿಲ್ಲೆ:	ದಕ್ಷಿಣ ಕನ್ನಡ
ಕಾಮಗಾರಿ/ ಚಟುವಟಿಕೆಯ ಅಂದಾಜು ಮೊತ್ತ (ರೂಪಾಯಿಗಳಲ್ಲಿ)	365310.00
ಕಾಮಗಾರಿ/ ಚಟುವಟಿಕೆಯ ಕುರಿತು ಸಂಕ್ಷಿಪ್ತ ವಿವರ (ಸಮುದಾಯ ಕಾಮಗಾರಿಯಾಗಿದ್ದರೆ ಅಂದಾಜು (Cubic Meter), ರಕ್ಷಣಾತ್ಮಕ ನೀರಾವರಿ ಪ್ರದೇಶ, ಫಲಾನುಭವಿಹೆಸರು, ಚಟುವಟಿಕೆಯಿಂದಪಡೆಯುತ್ತಿರುವ ಲಾಭ)	<p>Cubic Meter: 434.00</p> <p>ನೀರಾವರಿ ಪ್ರದೇಶ: 19.69 ಹೆ</p> <p>ಫಲಾನುಭವಿ ಹೆಸರು: ಅಬ್ಬುಲ್ಲಾ ರಶೀದ್ ಬಿನ್ ಬಿ ಅಬ್ಬಾಸ್ & ಇತರ ರೈತರು</p> <p>ಅಂತರ್ಜಾಲ ಹೆಚ್ಚುವಿಕೆ, ಕೃಷಿ ಚಟುವಟಿಕೆಯಿಂದ ಆದಾಯ ಹೆಚ್ಚಳ</p>


ಜಲಾನಯನ ಯೋಜನೆಗಳ ಚಟುವಟಿಕೆ/ ಕಾಮಗಾರಿಗಳನ್ನು ಅಂತರ್ಜಾಲದಲ್ಲಿ ಅಳವಡಿಸಲು ಸಂಕ್ಷಿಪ್ತ ಮಾಹಿತಿ

ಯೋಜನೆಯ ಹೆಸರು:	PMKSY –WDC2.0
ವರ್ಷ:	2022- 23
ಕಾಮಗಾರಿಯ/ ಚಟುವಟಿಕೆಯ ಹೆಸರು:	ಕಿಂಡಿಅಣೆಕಟ್ಟು
ಕಾಮಗಾರಿ/ ಚಟುವಟಿಕೆಯ ಭಾಯಿಚಿತ್ರ(photo with Lat &Long)	
ಸರ್ವೆ ನಂಬರ್:	3
ಅಕ್ಷಾಂಶ ಮತ್ತು ರೇಖಾಂಶ:	12.947368 75.25214
ಗ್ರಾಮ:	ಓಡಿಲ್ಲಾಳ -ಕೆಂಜೋಟ್ಟು
ತಾಲ್ಲೂಕು:	ಬೆಳ್ತಂಗಡಿ
ಜಿಲ್ಲೆ:	ದಕ್ಷಿಣ ಕನ್ನಡ
ಕಾಮಗಾರಿ/ ಚಟುವಟಿಕೆಯ ಅಂದಾಜು ಮೊತ್ತ (ರೂಪಾಯಿಗಳಲ್ಲಿ)	405164.00
ಕಾಮಗಾರಿ/ ಚಟುವಟಿಕೆಯ ಕುರಿತು ಸಂಕ್ಷಿಪ್ತ ವಿವರ (ಸಮುದಾಯ ಕಾಮಗಾರಿಯಾಗಿದ್ದರೆ ಅಂದಾಜು (Cubic Meter),ರಕ್ಷಣಾತ್ಮಕ ನೀರಾವರಿ ಪ್ರದೇಶ, ಫಲಾನುಭವಿಹೆಸರು, ಚಟುವಟಿಕೆಯಿಂದಪಡೆಯುತ್ತಿರುವ ಲಾಭ)	<p>Cubic Meter: 580.00</p> <p>ನೀರಾವರಿ ಪ್ರದೇಶ: 21.78 ಹೆ</p> <p>ಫಲಾನುಭವಿ ಹೆಸರು: ಮೀನಾಕ್ಷಿ ಕೋಂ ಸುಂದರ ಶೆಟ್ಟಿ & ಇತರ ರೈತರು</p> <p>ಅಂತರ್ಜಾಲ ಹೆಚ್ಚುವಿಕೆ, ಕೃಷಿ ಚಟುವಟಿಕೆಯಿಂದ ಆದಾಯ ಹೆಚ್ಚಳ</p>

ಜಲಾನಯನ ಯೋಜನೆಗಳ ಚಟುವಟಿಕೆ/ ಕಾಮಗಾರಿಗಳನ್ನು ಅಂತರ್ಜಾಲದಲ್ಲಿ ಅಳವಡಿಸಲು ಸಂಕ್ಷಿಪ್ತ ಮಾಹಿತಿ


ಯೋಜನೆಯ ಹೆಸರು:	PMKSY –WDC2.0
ವರ್ಷ:	2022- 23
ಕಾಮಗಾರಿಯ/ ಚಟುವಟಿಕೆಯ ಹೆಸರು:	ಕಿಂಡಿಅಣೆಕಟ್ಟು
ಕಾಮಗಾರಿ/ ಚಟುವಟಿಕೆಯ ಭಾಯಿಚಿತ್ರ(photo with Lat &Long)	
ಸರ್ವೆ ನಂಬರ್:	75
ಅಕ್ಷಾಂಶ ಮತ್ತು ರೇಖಾಂಶ:	12.952295 75.252059
ಗ್ರಾಮ:	ಓಡಿಲ್ಲಾಳ-ಕೊಂಡೆಮಾರು
ತಾಲ್ಲೂಕು:	ಬೆಳ್ತಂಗಡಿ
ಜಿಲ್ಲೆ:	ದಕ್ಷಿಣ ಕನ್ನಡ
ಕಾಮಗಾರಿ/ ಚಟುವಟಿಕೆಯ ಅಂದಾಜು ಮೊತ್ತ (ರೂಪಾಯಿಗಳಲ್ಲಿ)	483250.00
ಕಾಮಗಾರಿ/ ಚಟುವಟಿಕೆಯ ಕುರಿತು ಸಂಕ್ಷಿಪ್ತ ವಿವರ (ಸಮುದಾಯ ಕಾಮಗಾರಿಯಾಗಿದ್ದರೆ ಅಂದಾಜು (Cubic Meter), ರಕ್ಷಣಾತ್ಮಕ ನೀರಾವರಿ ಪ್ರದೇಶ, ಫಲಾನುಭವಿಹೆಸರು, ಚಟುವಟಿಕೆಯಿಂದಪಡೆಯುತ್ತಿರುವ ಲಾಭ)	<p>Cubic Meter: 684.5</p> <p>ನೀರಾವರಿ ಪ್ರದೇಶ: 25.96 ಹೆ</p> <p>ಫಲಾನುಭವಿ ಹೆಸರು: ಲಕ್ಷ್ಮಿ ಕೋಂ ಲೋಕಯ್ಯ ಸಾಲ್ಯಾನ್& ಇತರ ರೈತರು</p> <p>ಅಂತರ್ಜಾಲ ಹೆಚ್ಚುವಿಕೆ, ಕೃಷಿ ಚಟುವಟಿಕೆಯಿಂದ ಆದಾಯ ಹೆಚ್ಚಳ</p>

ಜಲಾನಯನ ಯೋಜನೆಗಳ ಚಟುವಟಿಕೆ/ ಕಾಮಗಾರಿಗಳನ್ನು ಅಂತರ್ಜಾಲದಲ್ಲಿ ಅಳವಡಿಸಲು ಸಂಕ್ಷಿಪ್ತ ಮಾಹಿತಿ


ಯೋಜನೆಯ ಹೆಸರು:	PMKSY –WDC2.0
ವರ್ಷ:	2022- 23
ಕಾಮಗಾರಿಯ/ ಚಟುವಟಿಕೆಯ ಹೆಸರು:	ಕಿಂಡಿಅಣೆಕಟ್ಟು
ಕಾಮಗಾರಿ/ ಚಟುವಟಿಕೆಯ ಭಾಯಿಚಿತ್ರ(photo with Lat &Long)	
ಸರ್ವೆ ನಂಬರ್:	74
ಅಕ್ಷಾಂಶ ಮತ್ತು ರೇಖಾಂಶ:	12.952357 75.251672
ಗ್ರಾಮ:	ಓಡಿಲ್ಲಾಳ- ಸಂಬೊಳ್ಳ
ತಾಲ್ಲೂಕು:	ಬೆಳ್ತಂಗಡಿ
ಜಿಲ್ಲೆ:	ದಕ್ಷಿಣ ಕನ್ನಡ
ಕಾಮಗಾರಿ/ ಚಟುವಟಿಕೆಯ ಅಂದಾಜು ಮೊತ್ತ (ರೂಪಾಯಿಗಳಲ್ಲಿ)	469703.00
ಕಾಮಗಾರಿ/ ಚಟುವಟಿಕೆಯ ಕುರಿತು ಸಂಕ್ಷಿಪ್ತ ವಿವರ (ಸಮುದಾಯ ಕಾಮಗಾರಿಯಾಗಿದ್ದರೆ ಅಂದಾಜು (Cubic Meter), ರಕ್ಷಣಾತ್ಮಕ ನೀರಾವರಿ ಪ್ರದೇಶ, ಫಲಾನುಭವಿಹೆಸರು, ಚಟುವಟಿಕೆಯಿಂದ ಪಡೆಯುತ್ತಿರುವ ಲಾಭ)	<p>Cubic Meter: 495.00</p> <p>ನೀರಾವರಿ ಪ್ರದೇಶ: 27.37 ಹೆ</p> <p>ಫಲಾನುಭವಿ ಹೆಸರು: ಚಂದ್ರಶೇಖರ ನಾಯ್ಕ ಬಿನ್ ಈತ್ತಪ್ಪ ನಾಯ್ಕ & ಇತರ ರೈತರು</p> <p>ಅಂತರ್ಜಾಲ ಹೆಚ್ಚುವಿಕೆ, ಕೃಷಿ ಚಟುವಟಿಕೆಯಿಂದ ಆದಾಯ ಹೆಚ್ಚಳ</p>

ಅನುಬಂಧ

ಜಲಾನಯನ ಯೋಜನೆಗಳ ಚಟುವಟಿಕೆ/ ಕಾಮಗಾರಿಗಳನ್ನು ಅಂತರ್ಜಾಲದಲ್ಲಿ ಅಳವಡಿಸಲು ಸಂಕ್ಷಿಪ್ತ ಮಾಹಿತಿ


ಯೋಜನೆಯ ಹೆಸರು:	PMKSY –WDC2.0
ವರ್ಷ:	2022- 23
ಕಾಮಗಾರಿಯ/ ಚಟುವಟಿಕೆಯ ಹೆಸರು:	ಕಿಂಡಿಅಣೆಕಟ್ಟು
ಕಾಮಗಾರಿ/ ಚಟುವಟಿಕೆಯ ಛಾಯಚಿತ್ರ(photo with Lat &Long)	 <p>Latitude: 12.953708 Longitude: 75.255372</p>
ಸರ್ವೆ ನಂಬರ್:	73,74
ಅಕ್ಷಾಂಶ ಮತ್ತು ರೇಖಾಂಶ:	12.953708 75.255372
ಗ್ರಾಮ:	ಓಡಿಲ್ಲಾಳ- ಸಂಬೊಳ್ಳ ಬೈಲು
ತಾಲ್ಲೂಕು:	ಬೆಳ್ತಂಗಡಿ
ಜಿಲ್ಲೆ:	ದಕ್ಷಿಣ ಕನ್ನಡ
ಕಾಮಗಾರಿ/ ಚಟುವಟಿಕೆಯ ಅಂದಾಜು ಮೊತ್ತ (ರೂಪಾಯಿಗಳಲ್ಲಿ)	496364.00
ಕಾಮಗಾರಿ/ ಚಟುವಟಿಕೆಯ ಕುರಿತು ಸಂಕ್ಷಿಪ್ತ ವಿವರ (ಸಮುದಾಯ ಕಾಮಗಾರಿಯಾಗಿದ್ದರೆ ಅಂದಾಜು (Cubic Meter), ರಕ್ಷಣಾತ್ಮಕ ನೀರಾವರಿ ಪ್ರದೇಶ, ಫಲಾನುಭವಿಹೆಸರು, ಚಟುವಟಿಕೆಯಿಂದಪಡೆಯುತ್ತಿರುವ ಲಾಭ)	<p>Cubic Meter: 758.5</p> <p>ನೀರಾವರಿ ಪ್ರದೇಶ: 26.63 ಹೆ</p> <p>ಫಲಾನುಭವಿ ಹೆಸರು: ದಿನೇಶ್ ಬಿನ್ ಅಣ್ಣಿ ಶೆಟ್ಟಿ & ಇತರ ರೈತರು</p> <p>ಅಂತರ್ಜಾಲ ಹೆಚ್ಚುವಿಕೆ, ಕೃಷಿ ಚಟುವಟಿಕೆಯಿಂದ ಆದಾಯ ಹೆಚ್ಚಳ</p>

ಜಲಾನಯನ ಯೋಜನೆಗಳ ಚಟುವಟಿಕೆ/ ಕಾಮಗಾರಿಗಳನ್ನು ಅಂತರ್ಜಾಲದಲ್ಲಿ ಅಳವಡಿಸಲು ಸಂಕ್ಷಿಪ್ತ ಮಾಹಿತಿ


ಯೋಜನೆಯ ಹೆಸರು:	PMKSY –WDC2.0
ವರ್ಷ:	2022- 23
ಕಾಮಗಾರಿಯ/ ಚಟುವಟಿಕೆಯ ಹೆಸರು:	ಕಿಂಡಿಅಣೆಕಟ್ಟು
ಕಾಮಗಾರಿ/ ಚಟುವಟಿಕೆಯ ಭಾಯಿಚಿತ್ರ(photo with Lat &Long)	
ಸರ್ವೆ ನಂಬರ್:	23
ಅಕ್ಷಾಂಶ ಮತ್ತು ರೇಖಾಂಶ:	12.957298 75.249747
ಗ್ರಾಮ:	ಓಡಿಲ್ಲಾಳ- ಕೋಡಿ ಪಲ್ಕೆ
ತಾಲ್ಲೂಕು:	ಬೆಳ್ತಂಗಡಿ
ಜಿಲ್ಲೆ:	ದಕ್ಷಿಣ ಕನ್ನಡ
ಕಾಮಗಾರಿ/ ಚಟುವಟಿಕೆಯ ಅಂದಾಜು ಮೊತ್ತ (ರೂಪಾಯಿಗಳಲ್ಲಿ)	479169.00
ಕಾಮಗಾರಿ/ ಚಟುವಟಿಕೆಯ ಕುರಿತು ಸಂಕ್ಷಿಪ್ತ ವಿವರ (ಸಮುದಾಯ ಕಾಮಗಾರಿಯಾಗಿದ್ದರೆ ಅಂದಾಜು (Cubic Meter), ರಕ್ಷಣಾತ್ಮಕ ನೀರಾವರಿ ಪ್ರದೇಶ, ಫಲಾನುಭವಿಹೆಸರು, ಚಟುವಟಿಕೆಯಿಂದಪಡೆಯುತ್ತಿರುವ ಲಾಭ)	<p>Cubic Meter: 666.00</p> <p>ನೀರಾವರಿ ಪ್ರದೇಶ: 25.75 ಹೆ</p> <p>ಫಲಾನುಭವಿ ಹೆಸರು: ನೀಲಮ್ಮ ಕೋಂ ಅಣ್ಣೆ ಪೂಜಾರಿ & ಇತರ ರೈತರು</p> <p>ಅಂತರ್ಜಾಲ ಹೆಚ್ಚುವಿಕೆ, ಕೃಷಿ ಚಟುವಟಿಕೆಯಿಂದ ಆದಾಯ ಹೆಚ್ಚಳ</p>

ಅನುಬಂಧ

ಜಲಾನಯನ ಯೋಜನೆಗಳ ಚಟುವಟಿಕೆ/ ಕಾಮಗಾರಿಗಳನ್ನು ಅಂತರ್ಜಾಲದಲ್ಲಿ ಅಳವಡಿಸಲು ಸಂಕ್ಷಿಪ್ತ ಮಾಹಿತಿ


ಯೋಜನೆಯ ಹೆಸರು:	PMKSY –WDC2.0
ವರ್ಷ:	2022– 23
ಕಾಮಗಾರಿಯ/ ಚಟುವಟಿಕೆಯ ಹೆಸರು:	ಕಿಂಡಿಅಣೆಕಟ್ಟು
ಕಾಮಗಾರಿ/ ಚಟುವಟಿಕೆಯ ಭಾಯಿಚಿತ್ರ(photo with Lat &Long)	 <p>Latitude: 12.968918 Longitude: 75.237812</p>
ಸರ್ವೆ ನಂಬರ್:	37
ಅಕ್ಷಾಂಶ ಮತ್ತು ರೇಖಾಂಶ:	12.968918 75.237812
ಗ್ರಾಮ:	ಓಡಿಲ್ಲಾಳ- ಪೊಡುಂಬ
ತಾಲ್ಲೂಕು:	ಬೆಳ್ತಂಗಡಿ
ಜಿಲ್ಲೆ:	ದಕ್ಷಿಣ ಕನ್ನಡ
ಕಾಮಗಾರಿ/ ಚಟುವಟಿಕೆಯ ಅಂದಾಜು ಮೊತ್ತ (ರೂಪಾಯಿಗಳಲ್ಲಿ)	385073.00
ಕಾಮಗಾರಿ/ ಚಟುವಟಿಕೆಯ ಕುರಿತು ಸಂಕ್ಷಿಪ್ತ ವಿವರ (ಸಮುದಾಯ ಕಾಮಗಾರಿಯಾಗಿದ್ದರೆ ಅಂದಾಜು (Cubic Meter), ರಕ್ಷಣಾತ್ಮಕ ನೀರಾವರಿ ಪ್ರದೇಶ, ಫಲಾನುಭವಿಹೆಸರು, ಚಟುವಟಿಕೆಯಿಂದಪಡೆಯುತ್ತಿರುವ ಲಾಭ)	<p>Cubic Meter: 573.5.00</p> <p>ನೀರಾವರಿ ಪ್ರದೇಶ: 25.72 ಹೆ</p> <p>ಫಲಾನುಭವಿ ಹೆಸರು : ಅದ್ವಿ ಕೋಂ ಅಣ್ಣೆ & ಇತರ ರೈತರು</p> <p>ಅಂತರ್ಜಾಲ ಹೆಚ್ಚುವಿಕೆ, ಕೃಷಿ ಚಟುವಟಿಕೆಯಿಂದ ಆದಾಯ ಹೆಚ್ಚಳ</p>

ಜಲಾನಯನ ಯೋಜನೆಗಳ ಚಟುವಟಿಕೆ/ ಕಾಮಗಾರಿಗಳನ್ನು ಅಂತರ್ಜಾಲದಲ್ಲಿ ಅಳವಡಿಸಲು ಸಂಕ್ಷಿಪ್ತ ಮಾಹಿತಿ

ಯೋಜನೆಯ ಹೆಸರು:	PMKSY –WDC2.0
ವರ್ಷ:	2022- 23
ಕಾಮಗಾರಿಯ/ ಚಟುವಟಿಕೆಯ ಹೆಸರು:	ಕಿಂಡಿಅಣೆಕಟ್ಟು
ಕಾಮಗಾರಿ/ ಚಟುವಟಿಕೆಯ ಛಾಯಚಿತ್ರ(photo with Lat &Long)	 <p>Latitude: 12.958697 Longitude: 75.22786</p>
ಸರ್ವೆ ನಂಬರ್:	56
ಅಕ್ಷಾಂಶ ಮತ್ತು ರೇಖಾಂಶ:	12.958697 75.22786
ಗ್ರಾಮ:	ಕುವೆಟ್ಟು - ಪೈಯೋಟ್ಟು ಬರಮೇಲು
ತಾಲ್ಲೂಕು:	ಬೆಳ್ತಂಗಡಿ
ಜಿಲ್ಲೆ:	ದಕ್ಷಿಣ ಕನ್ನಡ
ಕಾಮಗಾರಿ/ ಚಟುವಟಿಕೆಯ ಅಂದಾಜು ಮೊತ್ತ (ರೂಪಾಯಿಗಳಲ್ಲಿ)	405675.00
ಕಾಮಗಾರಿ/ ಚಟುವಟಿಕೆಯ ಕುರಿತು ಸಂಕ್ಷಿಪ್ತ ವಿವರ (ಸಮುದಾಯ ಕಾಮಗಾರಿಯಾಗಿದ್ದರೆ ಅಂದಾಜು (Cubic Meter), ರಕ್ಷಣಾತ್ಮಕ ನೀರಾವರಿ ಪ್ರದೇಶ, ಫಲಾನುಭವಿಹೆಸರು, ಚಟುವಟಿಕೆಯಿಂದಪಡೆಯುತ್ತಿರುವ ಲಾಭ)	<p>Cubic Meter: 608.00</p> <p>ನೀರಾವರಿ ಪ್ರದೇಶ: 27.09 ಹೆ</p> <p>ಫಲಾನುಭವಿ ಹೆಸರು: ಕೊರಪೋಳು ಕೋಂ ಸಿಂಗ ಹರಿಜನ& ಇತರ ರೈತರು</p> <p>ಅಂತರ್ಜಾಲ ಹೆಚ್ಚುವಿಕೆ, ಕೃಷಿ ಚಟುವಟಿಕೆಯಿಂದ ಆದಾಯ ಹೆಚ್ಚಳ</p>

ಅನುಬಂಧ


ಜಲಾನಯನ ಯೋಜನೆಗಳ ಚಟುವಟಿಕೆ/ ಕಾಮಗಾರಿಗಳನ್ನು ಅಂತರ್ಜಾಲದಲ್ಲಿ ಅಳವಡಿಸಲು ಸಂಕ್ಷಿಪ್ತ ಮಾಹಿತಿ

ಯೋಜನೆಯ ಹೆಸರು:	PMKSY –WDC2.0
ವರ್ಷ:	2022- 23
ಕಾಮಗಾರಿಯ/ ಚಟುವಟಿಕೆಯ ಹೆಸರು:	ಕಿಂಡಿಅಣೆಕಟ್ಟು
ಕಾಮಗಾರಿ/ ಚಟುವಟಿಕೆಯ ಛಾಯಚಿತ್ರ(photo with Lat &Long)	
ಸರ್ವೆ ನಂಬರ್:	162
ಅಕ್ಷಾಂಶ ಮತ್ತು ರೇಖಾಂಶ:	12.948898 75.244266
ಗ್ರಾಮ:	ಓಡಿಲ್ಲಾಳ- ಶಾಂತಿ ಕೋಡಿ
ತಾಲ್ಲೂಕು:	ಬೆಳ್ತಂಗಡಿ
ಜಿಲ್ಲೆ:	ದಕ್ಷಿಣ ಕನ್ನಡ
ಕಾಮಗಾರಿ/ ಚಟುವಟಿಕೆಯ ಅಂದಾಜು ಮೊತ್ತ (ರೂಪಾಯಿಗಳಲ್ಲಿ)	489748.00
ಕಾಮಗಾರಿ/ ಚಟುವಟಿಕೆಯ ಕುರಿತು ಸಂಕ್ಷಿಪ್ತ ವಿವರ (ಸಮುದಾಯ ಕಾಮಗಾರಿಯಾಗಿದ್ದರೆ ಅಂದಾಜು (Cubic Meter), ರಕ್ಷಣಾತ್ಮಕ ನೀರಾವರಿ ಪ್ರದೇಶ, ಫಲಾನುಭವಿಹೆಸರು, ಚಟುವಟಿಕೆಯಿಂದಪಡೆಯುತ್ತಿರುವ ಲಾಭ)	Cubic Meter: 760.00 ನೀರಾವರಿ ಪ್ರದೇಶ: 32.68 ಹೆ ಫಲಾನುಭವಿ ಹೆಸರು: ದೇಜಮ್ಮ ಕೋಂ ಸುಬ್ಬ ನಲ್ಲೆ & ಇತರ ರೈತರು ಅಂತರ್ಜಾಲ ಹೆಚ್ಚುವಿಕೆ, ಕೃಷಿ ಚಟುವಟಿಕೆಯಿಂದ ಆದಾಯ ಹೆಚ್ಚಳ


ಜಲಾನಯನ ಯೋಜನೆಗಳ ಚಟುವಟಿಕೆ/ ಕಾಮಗಾರಿಗಳನ್ನು ಅಂತರ್ಜಾಲದಲ್ಲಿ ಅಳವಡಿಸಲು ಸಂಕ್ಷಿಪ್ತ ಮಾಹಿತಿ

ಯೋಜನೆಯ ಹೆಸರು:	PMKSY –WDC2.0
ವರ್ಷ:	2022- 23
ಕಾಮಗಾರಿಯ/ ಚಟುವಟಿಕೆಯ ಹೆಸರು:	ಕಿಂಡಿಅಣೆಕಟ್ಟು
ಕಾಮಗಾರಿ/ ಚಟುವಟಿಕೆಯ ಭಾಯಿಚಿತ್ರ(photo with Lat &Long)	
ಸರ್ವೆ ನಂಬರ್:	3/4
ಅಕ್ಷಾಂಶ ಮತ್ತು ರೇಖಾಂಶ:	12.944957 75.250342
ಗ್ರಾಮ:	ಓಡಿಲ್ಲಾಳ- ಬೀಮಂಡೆ
ತಾಲ್ಲೂಕು:	ಬೆಳ್ತಂಗಡಿ
ಜಿಲ್ಲೆ:	ದಕ್ಷಿಣ ಕನ್ನಡ
ಕಾಮಗಾರಿ/ ಚಟುವಟಿಕೆಯ ಅಂದಾಜು ಮೊತ್ತ (ರೂಪಾಯಿಗಳಲ್ಲಿ)	370380.00
ಕಾಮಗಾರಿ/ ಚಟುವಟಿಕೆಯ ಕುರಿತು ಸಂಕ್ಷಿಪ್ತ ವಿವರ (ಸಮುದಾಯ ಕಾಮಗಾರಿಯಾಗಿದ್ದರೆ ಅಂದಾಜು (Cubic Meter), ರಕ್ಷಣಾತ್ಮಕ ನೀರಾವರಿ ಪ್ರದೇಶ, ಫಲಾನುಭವಿಹೆಸರು, ಚಟುವಟಿಕೆಯಿಂದಪಡೆಯುತ್ತಿರುವ ಲಾಭ)	<p>Cubic Meter: 490.00</p> <p>ನೀರಾವರಿ ಪ್ರದೇಶ: 24.81 ಹೆ</p> <p>ಫಲಾನುಭವಿ ಹೆಸರು: ಪ್ರಕಾಶ್ ಬಿನ್ ಅಂತೋನಿಕ್ ಇತರ ರೈತರು</p> <p>ಅಂತರ್ಜಾಲ ಹೆಚ್ಚುವಿಕೆ, ಕೃಷಿ ಚಟುವಟಿಕೆಯಿಂದ ಆದಾಯ ಹೆಚ್ಚಳ</p>


ಜಲಾನಯನ ಯೋಜನೆಗಳ ಚಟುವಟಿಕೆ/ ಕಾಮಗಾರಿಗಳನ್ನು ಅಂತರ್ಜಾಲದಲ್ಲಿ ಅಳವಡಿಸಲು ಸಂಕ್ಷಿಪ್ತ ಮಾಹಿತಿ

ಯೋಜನೆಯ ಹೆಸರು:	PMKSY –WDC2.0
ವರ್ಷ:	2022- 23
ಕಾಮಗಾರಿಯ/ ಚಟುವಟಿಕೆಯ ಹೆಸರು:	ಕಿಂಡಿಅಣೆಕಟ್ಟು
ಕಾಮಗಾರಿ/ ಚಟುವಟಿಕೆಯ ಭಾಯಿಚಿತ್ರ(photo with Lat &Long)	
ಸರ್ವೆ ನಂಬರ್:	273
ಅಕ್ಷಾಂಶ ಮತ್ತು ರೇಖಾಂಶ:	12.954267 75.240819
ಗ್ರಾಮ:	ಓಡಿಲ್ಲಾಳ- ಪೊಕ್ಕಿ
ತಾಲ್ಲೂಕು:	ಬೆಳ್ತಂಗಡಿ
ಜಿಲ್ಲೆ:	ದಕ್ಷಿಣ ಕನ್ನಡ
ಕಾಮಗಾರಿ/ ಚಟುವಟಿಕೆಯ ಅಂದಾಜು ಮೊತ್ತ (ರೂಪಾಯಿಗಳಲ್ಲಿ)	493030.00
ಕಾಮಗಾರಿ/ ಚಟುವಟಿಕೆಯ ಕುರಿತು ಸಂಕ್ಷಿಪ್ತ ವಿವರ (ಸಮುದಾಯ ಕಾಮಗಾರಿಯಾಗಿದ್ದರೆ ಅಂದಾಜು (Cubic Meter), ರಕ್ಷಣಾತ್ಮಕ ನೀರಾವರಿ ಪ್ರದೇಶ, ಫಲಾನುಭವಿಹೆಸರು, ಚಟುವಟಿಕೆಯಿಂದಪಡೆಯುತ್ತಿರುವ ಲಾಭ)	Cubic Meter: 684.00 ನೀರಾವರಿ ಪ್ರದೇಶ: 26.68 ಹೆೀ ಫಲಾನುಭವಿ ಹೆಸರು: ಸೇಸಮ್ಮ ಕೋಂ ಬೊಳಿಯ ನಲ್ಕಿ & ಇತರ ರೈತರು ಅಂತರ್ಜಲ ಹೆಚ್ಚುವಿಕೆ, ಕೃಷಿ ಚಟುವಟಿಕೆಯಿಂದ ಆದಾಯ ಹೆಚ್ಚಳ

ಜಲಾನಯನ ಯೋಜನೆಗಳ ಚಟುವಟಿಕೆ/ ಕಾಮಗಾರಿಗಳನ್ನು ಅಂತರ್ಜಾಲದಲ್ಲಿ ಅಳವಡಿಸಲು ಸಂಕ್ಷಿಪ್ತ ಮಾಹಿತಿ

ಯೋಜನೆಯ ಹೆಸರು:	PMKSY –WDC2.0
ವರ್ಷ:	2022- 23
ಕಾಮಗಾರಿಯ/ ಚಟುವಟಿಕೆಯ ಹೆಸರು:	ಕಿಂಡಿಅಣೆಕಟ್ಟು
ಕಾಮಗಾರಿ/ ಚಟುವಟಿಕೆಯ ಭಾಯಿಚಿತ್ರ(photo with Lat &Long)	 <p>Latitude: 12.954576 Longitude: 75.240566</p>
ಸರ್ವೆ ನಂಬರ್:	155
ಅಕ್ಷಾಂಶ ಮತ್ತು ರೇಖಾಂಶ:	12.954576 75.240566
ಗ್ರಾಮ:	ಓಡಿಲ್ಲಾಳ- ಬೊಳ್ಳಂತಾರು
ತಾಲ್ಲೂಕು:	ಬೆಳ್ತಂಗಡಿ
ಜಿಲ್ಲೆ:	ದಕ್ಷಿಣ ಕನ್ನಡ
ಕಾಮಗಾರಿ/ ಚಟುವಟಿಕೆಯ ಅಂದಾಜು ಮೊತ್ತ (ರೂಪಾಯಿಗಳಲ್ಲಿ)	492279.00
ಕಾಮಗಾರಿ/ ಚಟುವಟಿಕೆಯ ಕುರಿತು ಸಂಕ್ಷಿಪ್ತ ವಿವರ (ಸಮುದಾಯ ಕಾಮಗಾರಿಯಾಗಿದ್ದರೆ ಅಂದಾಜು (Cubic Meter), ರಕ್ಷಣಾತ್ಮಕ ನೀರಾವರಿ ಪ್ರದೇಶ, ಫಲಾನುಭವಿಹೆಸರು, ಚಟುವಟಿಕೆಯಿಂದಪಡೆಯುತ್ತಿರುವ ಲಾಭ)	<p>Cubic Meter: 721.5</p> <p>ನೀರಾವರಿ ಪ್ರದೇಶ: 26.41 ಹೆ</p> <p>ಫಲಾನುಭವಿ ಹೆಸರು: ರೇವತಿ ಬಿನ್ ಅಮು ನಾಯ್ಕ & ಇತರ ರೈತರು</p> <p>ಅಂತರ್ಜಾಲ ಹೆಚ್ಚುವಿಕೆ, ಕೃಷಿ ಚಟುವಟಿಕೆಯಿಂದ ಆದಾಯ ಹೆಚ್ಚಳ</p>

ಜಲಾನಯನ ಯೋಜನೆಗಳ ಚಟುವಟಿಕೆ/ ಕಾಮಗಾರಿಗಳನ್ನು ಅಂತರ್ಜಾಲದಲ್ಲಿ ಅಳವಡಿಸಲು ಸಂಕ್ಷಿಪ್ತ ಮಾಹಿತಿ


ಯೋಜನೆಯ ಹೆಸರು:	PMKSY –WDC2.0
ವರ್ಷ:	2022- 23
ಕಾಮಗಾರಿಯ/ ಚಟುವಟಿಕೆಯ ಹೆಸರು:	ಕಿಂಡಿಅಣೆಕಟ್ಟು
ಕಾಮಗಾರಿ/ ಚಟುವಟಿಕೆಯ ಛಾಯಚಿತ್ರ(photo with Lat &Long)	 <p>Latitude: 12.942543 Longitude: 75.253784</p>
ಸರ್ವೆ ನಂಬರ್:	45
ಅಕ್ಷಾಂಶ ಮತ್ತು ರೇಖಾಂಶ:	12.942543 75.253784
ಗ್ರಾಮ:	ಓಡಿಲ್ಲಾಳ - ಬಟ್ಟೆಮಾರು
ತಾಲ್ಲೂಕು:	ಬೆಳ್ತಂಗಡಿ
ಜಿಲ್ಲೆ:	ದಕ್ಷಿಣ ಕನ್ನಡ
ಕಾಮಗಾರಿ/ ಚಟುವಟಿಕೆಯ ಅಂದಾಜು ಮೊತ್ತ (ರೂಪಾಯಿಗಳಲ್ಲಿ)	492004.00
ಕಾಮಗಾರಿ/ ಚಟುವಟಿಕೆಯ ಕುರಿತು ಸಂಕ್ಷಿಪ್ತ ವಿವರ (ಸಮುದಾಯ ಕಾಮಗಾರಿಯಾಗಿದ್ದರೆ ಅಂದಾಜು (Cubic Meter), ರಕ್ಷಣಾತ್ಮಕ ನೀರಾವರಿ ಪ್ರದೇಶ, ಫಲಾನುಭವಿಹೆಸರು, ಚಟುವಟಿಕೆಯಿಂದಪಡೆಯುತ್ತಿರುವ ಲಾಭ)	<p>Cubic Meter: 740.00</p> <p>ನೀರಾವರಿ ಪ್ರದೇಶ: 26.41 ಹೆ</p> <p>ಫಲಾನುಭವಿ ಹೆಸರು: ಹರೀಶ್ ನಾಯ್ಕ ಬಿನ್ ಅಣ್ಣ ನಾಯ್ಕ & ಇತರ ರೈತರು</p> <p>ಅಂತರ್ಜಾಲ ಹೆಚ್ಚುವಿಕೆ, ಕೃಷಿ ಚಟುವಟಿಕೆಯಿಂದ ಆದಾಯ ಹೆಚ್ಚಳ</p>

ಅನುಬಂಧ


ಜಲಾನಯನ ಯೋಜನೆಗಳ ಚಟುವಟಿಕೆ/ ಕಾಮಗಾರಿಗಳನ್ನು ಅಂತರ್ಜಾಲದಲ್ಲಿ ಅಳವಡಿಸಲು ಸಂಕ್ಷಿಪ್ತ ಮಾಹಿತಿ

ಯೋಜನೆಯ ಹೆಸರು:	PMKSY –WDC2.0
ವರ್ಷ:	2022- 23
ಕಾಮಗಾರಿಯ/ ಚಟುವಟಿಕೆಯ ಹೆಸರು:	ಕಿಂಡಿಅಣೆಕಟ್ಟು
ಕಾಮಗಾರಿ/ ಚಟುವಟಿಕೆಯ ಛಾಯಚಿತ್ರ(photo with Lat &Long)	 <p>Latitude: 12.943988 Longitude: 75.257791</p>
ಸರ್ವೆ ನಂಬರ್:	134
ಅಕ್ಷಾಂಶ ಮತ್ತು ರೇಖಾಂಶ:	12.943988 75.257791
ಗ್ರಾಮ:	ಕಳಿಯ- ಕಾಪಿಕಾಡ್
ತಾಲ್ಲೂಕು:	ಬೆಳ್ತಂಗಡಿ
ಜಿಲ್ಲೆ:	ದಕ್ಷಿಣ ಕನ್ನಡ
ಕಾಮಗಾರಿ/ ಚಟುವಟಿಕೆಯ ಅಂದಾಜು ಮೊತ್ತ (ರೂಪಾಯಿಗಳಲ್ಲಿ)	495618.00
ಕಾಮಗಾರಿ/ ಚಟುವಟಿಕೆಯ ಕುರಿತು ಸಂಕ್ಷಿಪ್ತ ವಿವರ (ಸಮುದಾಯ ಕಾಮಗಾರಿಯಾಗಿದ್ದರೆ ಅಂದಾಜು (Cubic Meter), ರಕ್ಷಣಾತ್ಮಕ ನೀರಾವರಿ ಪ್ರದೇಶ, ಫಲಾನುಭವಿಹೆಸರು, ಚಟುವಟಿಕೆಯಿಂದಪಡೆಯುತ್ತಿರುವ ಲಾಭ)	<p>Cubic Meter: 700.00</p> <p>ನೀರಾವರಿ ಪ್ರದೇಶ: 34.48 ಹೆ</p> <p>ಫಲಾನುಭವಿ ಹೆಸರು: ಬಾಬು ಶೆಟ್ಟಿ ಬಿನ್ ಕಿಣ್ಣಿ ಶೆಟ್ಟಿ & ಇತರ ರೈತರು</p> <p>ಅಂತರ್ಜಾಲ ಹೆಚ್ಚುವಿಕೆ, ಕೃಷಿ ಚಟುವಟಿಕೆಯಿಂದ ಆದಾಯ ಹೆಚ್ಚಳ</p>

ಜಲಾನಯನ ಯೋಜನೆಗಳ ಚಟುವಟಿಕೆ/ ಕಾಮಗಾರಿಗಳನ್ನು ಅಂತರ್ಜಾಲದಲ್ಲಿ ಅಳವಡಿಸಲು ಸಂಕ್ಷಿಪ್ತ ಮಾಹಿತಿ

ಯೋಜನೆಯ ಹೆಸರು:	PMKSY –WDC2.0
ವರ್ಷ:	2022- 23
ಕಾಮಗಾರಿಯ/ ಚಟುವಟಿಕೆಯ ಹೆಸರು:	ಕಿಂಡಿಅಣೆಕಟ್ಟು
ಕಾಮಗಾರಿ/ ಚಟುವಟಿಕೆಯ ಛಾಯಚಿತ್ರ(photo with Lat &Long)	
ಸರ್ವೆ ನಂಬರ್:	112, 113
ಅಕ್ಷಾಂಶ ಮತ್ತು ರೇಖಾಂಶ:	12.94778 75.258836
ಗ್ರಾಮ:	ಕಳಿಯ- ಕಲ್ಲಾಪು
ತಾಲ್ಲೂಕು:	ಬೆಳ್ತಂಗಡಿ
ಜಿಲ್ಲೆ:	ದಕ್ಷಿಣ ಕನ್ನಡ
ಕಾಮಗಾರಿ/ ಚಟುವಟಿಕೆಯ ಅಂದಾಜು ಮೊತ್ತ (ರೂಪಾಯಿಗಳಲ್ಲಿ)	394694.00
ಕಾಮಗಾರಿ/ ಚಟುವಟಿಕೆಯ ಕುರಿತು ಸಂಕ್ಷಿಪ್ತ ವಿವರ (ಸಮುದಾಯ ಕಾಮಗಾರಿಯಾಗಿದ್ದರೆ ಅಂದಾಜು (Cubic Meter), ರಕ್ಷಣಾತ್ಮಕ ನೀರಾವರಿ ಪ್ರದೇಶ, ಫಲಾನುಭವಿಹೆಸರು, ಚಟುವಟಿಕೆಯಿಂದಪಡೆಯುತ್ತಿರುವ ಲಾಭ)	<p>Cubic Meter: 544.5</p> <p>ನೀರಾವರಿ ಪ್ರದೇಶ: 26.34 ಹೆ</p> <p>ಫಲಾನುಭವಿ ಹೆಸರು: ನಾಣ್ಯಪ್ಪ ಪೂಜಾರಿ ಬಿನ್ ತುಂಗಪ್ಪ ಪೂಜಾರಿ& ಇತರ ರೈತರು</p> <p>ಅಂತರ್ಜಾಲ ಹೆಚ್ಚುವಿಕೆ, ಕೃಷಿ ಚಟುವಟಿಕೆಯಿಂದ ಆದಾಯ ಹೆಚ್ಚಳ</p>

ಜಲಾನಯನ ಯೋಜನೆಗಳ ಚಟುವಟಿಕೆ/ ಕಾಮಗಾರಿಗಳನ್ನು ಅಂತರ್ಜಾಲದಲ್ಲಿ ಅಳವಡಿಸಲು ಸಂಕ್ಷಿಪ್ತ ಮಾಹಿತಿ

ಯೋಜನೆಯ ಹೆಸರು:	PMKSY –WDC2.0
ವರ್ಷ:	2022- 23
ಕಾಮಗಾರಿಯ/ ಚಟುವಟಿಕೆಯ ಹೆಸರು:	ಕಿಂಡಿಅಣೆಕಟ್ಟು
ಕಾಮಗಾರಿ/ ಚಟುವಟಿಕೆಯ ಭಾಯಿಚಿತ್ರ(photo with Lat &Long)	
ಸರ್ವೆ ನಂಬರ್:	115
ಅಕ್ಷಾಂಶ ಮತ್ತು ರೇಖಾಂಶ:	12.946667 75.258895
ಗ್ರಾಮ:	ಕಳಿಯ- ಕೊರೆಂಜ ಮುತೋಣ್ಣು
ತಾಲ್ಲೂಕು:	ಬೆಳ್ತಂಗಡಿ
ಜಿಲ್ಲೆ:	ದಕ್ಷಿಣ ಕನ್ನಡ
ಕಾಮಗಾರಿ/ ಚಟುವಟಿಕೆಯ ಅಂದಾಜು ಮೊತ್ತ (ರೂಪಾಯಿಗಳಲ್ಲಿ)	408075.00
ಕಾಮಗಾರಿ/ ಚಟುವಟಿಕೆಯ ಕುರಿತು ಸಂಕ್ಷಿಪ್ತ ವಿವರ (ಸಮುದಾಯ ಕಾಮಗಾರಿಯಾಗಿದ್ದರೆ ಅಂದಾಜು (Cubic Meter), ರಕ್ಷಣಾತ್ಮಕ ನೀರಾವರಿ ಪ್ರದೇಶ, ಫಲಾನುಭವಿಹೆಸರು, ಚಟುವಟಿಕೆಯಿಂದ ಪಡೆಯುತ್ತಿರುವ ಲಾಭ)	<p>Cubic Meter: 544.5</p> <p>ನೀರಾವರಿ ಪ್ರದೇಶ: 21.89 ಹೆ</p> <p>ಫಲಾನುಭವಿ ಹೆಸರು: ಹರೀಶ್ ಕುಮಾರ್ ಬಿನ್ ಲೋಕಯ್ಯ ಶೆಟ್ಟಿ & ಇತರ ರೈತರು</p> <p>ಅಂತರ್ಜಾಲ ಹೆಚ್ಚುವಿಕೆ, ಕೃಷಿ ಚಟುವಟಿಕೆಯಿಂದ ಆದಾಯ ಹೆಚ್ಚಳ</p>

ಜಲಾನಯನ ಯೋಜನೆಗಳ ಚಟುವಟಿಕೆ/ ಕಾಮಗಾರಿಗಳನ್ನು ಅಂತರ್ಜಾಲದಲ್ಲಿ ಅಳವಡಿಸಲು ಸಂಕ್ಷಿಪ್ತ ಮಾಹಿತಿ

ಯೋಜನೆಯ ಹೆಸರು:	PMKSY –WDC2.0
ವರ್ಷ:	2022- 23
ಕಾಮಗಾರಿಯ/ ಚಟುವಟಿಕೆಯ ಹೆಸರು:	ಕಿಂಡಿಅಣೆಕಟ್ಟು
ಕಾಮಗಾರಿ/ ಚಟುವಟಿಕೆಯ ಛಾಯಚಿತ್ರ(photo with Lat &Long)	 <p>Latitude: 12.963236 Longitude: 75.27</p>
ಸರ್ವೆ ನಂಬರ್:	27
ಅಕ್ಷಾಂಶ ಮತ್ತು ರೇಖಾಂಶ:	12.963236 75.27
ಗ್ರಾಮ:	ಕಳಿಯ- ಮೇಲಿನ ಕುಲಾಯಿ
ತಾಲ್ಲೂಕು:	ಬೆಳ್ತಂಗಡಿ
ಜಿಲ್ಲೆ:	ದಕ್ಷಿಣ ಕನ್ನಡ
ಕಾಮಗಾರಿ/ ಚಟುವಟಿಕೆಯ ಅಂದಾಜು ಮೊತ್ತ (ರೂಪಾಯಿಗಳಲ್ಲಿ)	402910.00
ಕಾಮಗಾರಿ/ ಚಟುವಟಿಕೆಯ ಕುರಿತು ಸಂಕ್ಷಿಪ್ತ ವಿವರ (ಸಮುದಾಯ ಕಾಮಗಾರಿಯಾಗಿದ್ದರೆ ಅಂದಾಜು (Cubic Meter), ರಕ್ಷಣಾತ್ಮಕ ನೀರಾವರಿ ಪ್ರದೇಶ, ಫಲಾನುಭವಿಹೆಸರು, ಚಟುವಟಿಕೆಯಿಂದಪಡೆಯುತ್ತಿರುವ ಲಾಭ)	<p>Cubic Meter: 560.00</p> <p>ನೀರಾವರಿ ಪ್ರದೇಶ: 21.60 ಹೆ</p> <p>ಫಲಾನುಭವಿ ಹೆಸರು: ಸುಧಾಕರ ಬಿನ್ ರಾಮಣ್ಣ ಶೆಟ್ಟಿ & ಇತರ ರೈತರು</p> <p>ಅಂತರ್ಜಾಲ ಹೆಚ್ಚುವಿಕೆ, ಕೃಷಿ ಚಟುವಟಿಕೆಯಿಂದ ಆದಾಯ ಹೆಚ್ಚಳ</p>

ಜಲಾನಯನ ಯೋಜನೆಗಳ ಚಟುವಟಿಕೆ/ ಕಾಮಗಾರಿಗಳನ್ನು ಅಂತರ್ಜಾಲದಲ್ಲಿ ಅಳವಡಿಸಲು ಸಂಕ್ಷಿಪ್ತ ಮಾಹಿತಿ

ಯೋಜನೆಯ ಹೆಸರು:	PMKSY –WDC2.0
ವರ್ಷ:	2022- 23
ಕಾಮಗಾರಿಯ/ ಚಟುವಟಿಕೆಯ ಹೆಸರು:	ಕಿಂಡಿಅಣೆಕಟ್ಟು
ಕಾಮಗಾರಿ/ ಚಟುವಟಿಕೆಯ ಭಾಯಿಚಿತ್ರ(photo with Lat &Long)	 <p>Latitude: 12.902603 Longitude: 75.279302</p>
ಸರ್ವೆ ನಂಬರ್:	76
ಅಕ್ಷಾಂಶ ಮತ್ತು ರೇಖಾಂಶ:	12.902603 75.279302
ಗ್ರಾಮ:	ಕಣಿಯೂರು-ಪುದ್ದೋಟ್ಟು
ತಾಲ್ಲೂಕು:	ಬೆಳ್ತಂಗಡಿ
ಜಿಲ್ಲೆ:	ದಕ್ಷಿಣ ಕನ್ನಡ
ಕಾಮಗಾರಿ/ ಚಟುವಟಿಕೆಯ ಅಂದಾಜು ಮೊತ್ತ (ರೂಪಾಯಿಗಳಲ್ಲಿ)	498145.00
ಕಾಮಗಾರಿ/ ಚಟುವಟಿಕೆಯ ಕುರಿತು ಸಂಕ್ಷಿಪ್ತ ವಿವರ (ಸಮುದಾಯ ಕಾಮಗಾರಿಯಾಗಿದ್ದರೆ ಅಂದಾಜು (Cubic Meter), ರಕ್ಷಣಾತ್ಮಕ ನೀರಾವರಿ ಪ್ರದೇಶ, ಫಲಾನುಭವಿಹೆಸರು, ಚಟುವಟಿಕೆಯಿಂದ ಪಡೆಯುತ್ತಿರುವ ಲಾಭ)	<p>Cubic Meter: 774.00</p> <p>ನೀರಾವರಿ ಪ್ರದೇಶ: 33.22 ಹೆ</p> <p>ಫಲಾನುಭವಿ ಹೆಸರು: ತನಿಯಪ್ಪ ಬಿನ್ ಕಂಜೋಳಿ & ಇತರ ರೈತರು</p> <p>ಅಂತರ್ಜಾಲ ಹೆಚ್ಚುವಿಕೆ, ಕೃಷಿ ಚಟುವಟಿಕೆಯಿಂದ ಆದಾಯ ಹೆಚ್ಚಳ</p>


ಜಲಾನಯನ ಯೋಜನೆಗಳ ಚಟುವಟಿಕೆ/ ಕಾಮಗಾರಿಗಳನ್ನು ಅಂತರ್ಜಾಲದಲ್ಲಿ ಅಳವಡಿಸಲು ಸಂಕ್ಷಿಪ್ತ ಮಾಹಿತಿ

ಯೋಜನೆಯ ಹೆಸರು:	PMKSY –WDC2.0
ವರ್ಷ:	2022- 23
ಕಾಮಗಾರಿಯ/ ಚಟುವಟಿಕೆಯ ಹೆಸರು:	ಕಿಂಡಿಅಣೆಕಟ್ಟು
ಕಾಮಗಾರಿ/ ಚಟುವಟಿಕೆಯ ಛಾಯಚಿತ್ರ(photo with Lat &Long)	 <p>Latitude: 12.905533 Longitude: 75.2832</p>
ಸರ್ವೆ ನಂಬರ್:	74
ಅಕ್ಷಾಂಶ ಮತ್ತು ರೇಖಾಂಶ:	12.905533 75.2832
ಗ್ರಾಮ:	ಕಣಿಯೂರು-ಮೇಲಿನ ಪುದ್ದೋಟ್ಟು
ತಾಲ್ಲೂಕು:	ಬೆಳ್ತಂಗಡಿ
ಜಿಲ್ಲೆ:	ದಕ್ಷಿಣ ಕನ್ನಡ
ಕಾಮಗಾರಿ/ ಚಟುವಟಿಕೆಯ ಅಂದಾಜು ಮೊತ್ತ (ರೂಪಾಯಿಗಳಲ್ಲಿ)	496222.00
ಕಾಮಗಾರಿ/ ಚಟುವಟಿಕೆಯ ಕುರಿತು ಸಂಕ್ಷಿಪ್ತ ವಿವರ (ಸಮುದಾಯ ಕಾಮಗಾರಿಯಾಗಿದ್ದರೆ ಅಂದಾಜು (Cubic Meter), ರಕ್ಷಣಾತ್ಮಕ ನೀರಾವರಿ ಪ್ರದೇಶ, ಫಲಾನುಭವಿಹೆಸರು, ಚಟುವಟಿಕೆಯಿಂದಪಡೆಯುತ್ತಿರುವ ಲಾಭ)	<p>Cubic Meter: 740.00</p> <p>ನೀರಾವರಿ ಪ್ರದೇಶ: 26.94 ಹೆ</p> <p>ಫಲಾನುಭವಿ ಹೆಸರು: ನೋಣಯ್ಯ ಬಿನ್ ಅಂಬೋಡಿ & ಇತರ ರೈತರು</p> <p>ಅಂತರ್ಜಾಲ ಹೆಚ್ಚುವಿಕೆ, ಕೃಷಿ ಚಟುವಟಿಕೆಯಿಂದ ಆದಾಯ ಹೆಚ್ಚಳ</p>


ಜಲಾನಯನ ಯೋಜನೆಗಳ ಚಟುವಟಿಕೆ/ ಕಾಮಗಾರಿಗಳನ್ನು ಅಂತರ್ಜಾಲದಲ್ಲಿ ಅಳವಡಿಸಲು ಸಂಕ್ಷಿಪ್ತ ಮಾಹಿತಿ

ಯೋಜನೆಯ ಹೆಸರು:	PMKSY –WDC2.0
ವರ್ಷ:	2022- 23
ಕಾಮಗಾರಿಯ/ ಚಟುವಟಿಕೆಯ ಹೆಸರು:	ಕಿಂಡಿಅಣೆಕಟ್ಟು
ಕಾಮಗಾರಿ/ ಚಟುವಟಿಕೆಯ ಭಾಯಿಚಿತ್ರ(photo with Lat &Long)	 <p>Latitude: 12.902603 Longitude: 75.279302</p>
ಸರ್ವೆ ನಂಬರ್:	128/8
ಅಕ್ಷಾಂಶ ಮತ್ತು ರೇಖಾಂಶ:	12.902603 75.279302
ಗ್ರಾಮ:	ಕಣಿಯೂರು-ಕೆಳಗಿನ ಒಳಬಾವು
ತಾಲ್ಲೂಕು:	ಬೆಳ್ತಂಗಡಿ
ಜಿಲ್ಲೆ:	ದಕ್ಷಿಣ ಕನ್ನಡ
ಕಾಮಗಾರಿ/ ಚಟುವಟಿಕೆಯ ಅಂದಾಜು ಮೊತ್ತ (ರೂಪಾಯಿಗಳಲ್ಲಿ)	485069.00
ಕಾಮಗಾರಿ/ ಚಟುವಟಿಕೆಯ ಕುರಿತು ಸಂಕ್ಷಿಪ್ತ ವಿವರ (ಸಮುದಾಯ ಕಾಮಗಾರಿಯಾಗಿದ್ದರೆ ಅಂದಾಜು (Cubic Meter), ರಕ್ಷಣಾತ್ಮಕ ನೀರಾವರಿ ಪ್ರದೇಶ, ಫಲಾನುಭವಿಹೆಸರು, ಚಟುವಟಿಕೆಯಿಂದಪಡೆಯುತ್ತಿರುವ ಲಾಭ)	<p>Cubic Meter: 720.00</p> <p>ನೀರಾವರಿ ಪ್ರದೇಶ: 30.78 ಹೆ</p> <p>ಫಲಾನುಭವಿ ಹೆಸರು: ಚಂದಪ್ಪ ನಾಯ್ಕ ಬಿನ್ ಮುದರ ನಾಯ್ಕ & ಇತರ ರೈತರು</p> <p>ಅಂತರ್ಜಾಲ ಹೆಚ್ಚುವಿಕೆ, ಕೃಷಿ ಚಟುವಟಿಕೆಯಿಂದ ಆದಾಯ ಹೆಚ್ಚಳ</p>

ಜಲಾನಯನ ಯೋಜನೆಗಳ ಚಟುವಟಿಕೆ/ ಕಾಮಗಾರಿಗಳನ್ನು ಅಂತರ್ಜಾಲದಲ್ಲಿ ಅಳವಡಿಸಲು ಸಂಕ್ಷಿಪ್ತ ಮಾಹಿತಿ

ಯೋಜನೆಯ ಹೆಸರು:	PMKSY –WDC2.0
ವರ್ಷ:	2022- 23
ಕಾಮಗಾರಿಯ/ ಚಟುವಟಿಕೆಯ ಹೆಸರು:	ಕಿಂಡಿಅಣೆಕಟ್ಟು
ಕಾಮಗಾರಿ/ ಚಟುವಟಿಕೆಯ ಛಾಯಚಿತ್ರ(photo with Lat &Long)	
ಸರ್ವೆ ನಂಬರ್:	128/1
ಅಕ್ಷಾಂಶ ಮತ್ತು ರೇಖಾಂಶ:	12.901681 75.276392
ಗ್ರಾಮ:	ಕಣಿಯೂರು-ಓಳಬಾವು ಬೈಲು
ತಾಲ್ಲೂಕು:	ಬೆಳ್ತಂಗಡಿ
ಜಿಲ್ಲೆ:	ದಕ್ಷಿಣ ಕನ್ನಡ
ಕಾಮಗಾರಿ/ ಚಟುವಟಿಕೆಯ ಅಂದಾಜು ಮೊತ್ತ (ರೂಪಾಯಿಗಳಲ್ಲಿ)	497848.00
ಕಾಮಗಾರಿ/ ಚಟುವಟಿಕೆಯ ಕುರಿತು ಸಂಕ್ಷಿಪ್ತ ವಿವರ (ಸಮುದಾಯ ಕಾಮಗಾರಿಯಾಗಿದ್ದರೆ ಅಂದಾಜು (Cubic Meter), ರಕ್ಷಣಾತ್ಮಕ ನೀರಾವರಿ ಪ್ರದೇಶ, ಫಲಾನುಭವಿಹೆಸರು, ಚಟುವಟಿಕೆಯಿಂದಪಡೆಯುತ್ತಿರುವ ಲಾಭ)	<p>Cubic Meter: 740.00</p> <p>ನೀರಾವರಿ ಪ್ರದೇಶ: 33.57 ಹೆ</p> <p>ಫಲಾನುಭವಿ ಹೆಸರು: ಪದ್ಮ ನಾಯ್ಕ ಬಿನ್ ಧರ್ಮಣ ನಾಯ್ಕ & ಇತರ ರೈತರು</p> <p>ಅಂತರ್ಜಾಲ ಹೆಚ್ಚುವಿಕೆ, ಕೃಷಿ ಚಟುವಟಿಕೆಯಿಂದ ಆದಾಯ ಹೆಚ್ಚಳ</p>

ಜಲಾನಯನ ಯೋಜನೆಗಳ ಚಟುವಟಿಕೆ/ ಕಾಮಗಾರಿಗಳನ್ನು ಅಂತರ್ಜಾಲದಲ್ಲಿ ಅಳವಡಿಸಲು ಸಂಕ್ಷಿಪ್ತ ಮಾಹಿತಿ


ಯೋಜನೆಯ ಹೆಸರು:	PMKSY –WDC2.0
ವರ್ಷ:	2022- 23
ಕಾಮಗಾರಿಯ/ ಚಟುವಟಿಕೆಯ ಹೆಸರು:	ಕಿಂಡಿಅಣೆಕಟ್ಟು
ಕಾಮಗಾರಿ/ ಚಟುವಟಿಕೆಯ ಭಾಯಿಚಿತ್ರ(photo with Lat &Long)	 <p>Latitude: 12.905917 Longitude: 75.283635</p>
ಸರ್ವೆ ನಂಬರ್:	76
ಅಕ್ಷಾಂಶ ಮತ್ತು ರೇಖಾಂಶ:	12.905917 75.283635
ಗ್ರಾಮ:	ಕಣಿಯೂರು-ಅಗಸರಕೋಡಿ
ತಾಲ್ಲೂಕು:	ಬೆಳ್ತಂಗಡಿ
ಜಿಲ್ಲೆ:	ದಕ್ಷಿಣ ಕನ್ನಡ
ಕಾಮಗಾರಿ/ ಚಟುವಟಿಕೆಯ ಅಂದಾಜು ಮೊತ್ತ (ರೂಪಾಯಿಗಳಲ್ಲಿ)	495646.00
ಕಾಮಗಾರಿ/ ಚಟುವಟಿಕೆಯ ಕುರಿತು ಸಂಕ್ಷಿಪ್ತ ವಿವರ (ಸಮುದಾಯ ಕಾಮಗಾರಿಯಾಗಿದ್ದರೆ ಅಂದಾಜು (Cubic Meter), ರಕ್ಷಣಾತ್ಮಕ ನೀರಾವರಿ ಪ್ರದೇಶ, ಫಲಾನುಭವಿಹೆಸರು, ಚಟುವಟಿಕೆಯಿಂದಪಡೆಯುತ್ತಿರುವ ಲಾಭ)	<p>Cubic Meter: 814.00</p> <p>ನೀರಾವರಿ ಪ್ರದೇಶ: 26.90 ಹೆ</p> <p>ಫಲಾನುಭವಿ ಹೆಸರು: ಹೊನ್ನಮ್ಮ ನಾಯ್ಕ ಬಿನ್ ಬಾಬು ನಾಯ್ಕ & ಇತರ ರೈತರು</p> <p>ಅಂತರ್ಜಾಲ ಹೆಚ್ಚುವಿಕೆ, ಕೃಷಿ ಚಟುವಟಿಕೆಯಿಂದ ಆದಾಯ ಹೆಚ್ಚಳ</p>

ಜಲಾನಯನ ಯೋಜನೆಗಳ ಚಟುವಟಿಕೆ/ ಕಾಮಗಾರಿಗಳನ್ನು ಅಂತರ್ಜಾಲದಲ್ಲಿ ಅಳವಡಿಸಲು ಸಂಕ್ಷಿಪ್ತ ಮಾಹಿತಿ

ಯೋಜನೆಯ ಹೆಸರು:	PMKSY –WDC2.0
ವರ್ಷ:	2022- 23
ಕಾಮಗಾರಿಯ/ ಚಟುವಟಿಕೆಯ ಹೆಸರು:	ಕಿಂಡಿಅಣೆಕಟ್ಟು
ಕಾಮಗಾರಿ/ ಚಟುವಟಿಕೆಯ ಛಾಯಚಿತ್ರ(photo with Lat &Long)	 <p>Latitude: 12.898874 Longitude: 75.255169 Elevation: 88.0±94 m Accuracy: 97.5 m Time: 08-13-2023 14:12 Note: uruvalu grama</p> <p>Powered by NoteCam</p>
ಸರ್ವೆ ನಂಬರ್:	10,13
ಅಕ್ಷಾಂಶ ಮತ್ತು ರೇಖಾಂಶ:	12.898874 75.255169
ಗ್ರಾಮ:	ಕಣಿಯೂರ-ಹಲೇಜಿ
ತಾಲ್ಲೂಕು:	ಬೆಳ್ತಂಗಡಿ
ಜಿಲ್ಲೆ:	ದಕ್ಷಿಣ ಕನ್ನಡ
ಕಾಮಗಾರಿ/ ಚಟುವಟಿಕೆಯ ಅಂದಾಜು ಮೊತ್ತ (ರೂಪಾಯಿಗಳಲ್ಲಿ)	337838.00
ಕಾಮಗಾರಿ/ ಚಟುವಟಿಕೆಯ ಕುರಿತು ಸಂಕ್ಷಿಪ್ತ ವಿವರ (ಸಮುದಾಯ ಕಾಮಗಾರಿಯಾಗಿದ್ದರೆ ಅಂದಾಜು (Cubic Meter), ರಕ್ಷಣಾತ್ಮಕ ನೀರಾವರಿ ಪ್ರದೇಶ, ಫಲಾನುಭವಿಹೆಸರು, ಚಟುವಟಿಕೆಯಿಂದಪಡೆಯುತ್ತಿರುವ ಲಾಭ)	<p>Cubic Meter: 405.00</p> <p>ನೀರಾವರಿ ಪ್ರದೇಶ: 18.32 ಹೆ</p> <p>ಫಲಾನುಭವಿ ಹೆಸರು: ಬಾಬು ನಾಯ್ಕ ಬಿನ್ ಈಶ್ವರ್ ನಾಯ್ಕ & ಇತರ ರೈತರು</p> <p>ಅಂತರ್ಜಾಲ ಹೆಚ್ಚುವಿಕೆ, ಕೃಷಿ ಚಟುವಟಿಕೆಯಿಂದ ಆದಾಯ ಹೆಚ್ಚಳ</p>

ಅನುಬಂಧ

ಜಲಾನಯನ ಯೋಜನೆಗಳ ಚಟುವಟಿಕೆ/ ಕಾಮಗಾರಿಗಳನ್ನು ಅಂತರ್ಜಾಲದಲ್ಲಿ ಅಳವಡಿಸಲು ಸಂಕ್ಷಿಪ್ತ ಮಾಹಿತಿ

ಯೋಜನೆಯ ಹೆಸರು:	PMKSY –WDC2.0
ವರ್ಷ:	2022- 23
ಕಾಮಗಾರಿಯ/ ಚಟುವಟಿಕೆಯ ಹೆಸರು:	ಕಿಂಡಿಅಣೆಕಟ್ಟು
ಕಾಮಗಾರಿ/ ಚಟುವಟಿಕೆಯ ಭಾಯಿಚಿತ್ರ(photo with Lat &Long)	
ಸರ್ವೆ ನಂಬರ್:	70
ಅಕ್ಷಾಂಶ ಮತ್ತು ರೇಖಾಂಶ:	12.892771 75.285192
ಗ್ರಾಮ:	ಕಣಿಯೂರು-ಪಣೆಕರ
ತಾಲ್ಲೂಕು:	ಬೆಳ್ತಂಗಡಿ
ಜಿಲ್ಲೆ:	ದಕ್ಷಿಣ ಕನ್ನಡ
ಕಾಮಗಾರಿ/ ಚಟುವಟಿಕೆಯ ಅಂದಾಜು ಮೊತ್ತ (ರೂಪಾಯಿಗಳಲ್ಲಿ)	499833.00
ಕಾಮಗಾರಿ/ ಚಟುವಟಿಕೆಯ ಕುರಿತು ಸಂಕ್ಷಿಪ್ತ ವಿವರ (ಸಮುದಾಯ ಕಾಮಗಾರಿಯಾಗಿದ್ದರೆ ಅಂದಾಜು (Cubic Meter), ರಕ್ಷಣಾತ್ಮಕ ನೀರಾವರಿ ಪ್ರದೇಶ, ಫಲಾನುಭವಿಹೆಸರು, ಚಟುವಟಿಕೆಯಿಂದಪಡೆಯುತ್ತಿರುವ ಲಾಭ)	<p>Cubic Meter: 740.00</p> <p>ನೀರಾವರಿ ಪ್ರದೇಶ: 33.36 ಹೆ</p> <p>ಫಲಾನುಭವಿ ಹೆಸರು: ಸದಾನಂದ ಬಿನ್ ಸೇಸಪ್ಪ ಶೆಟ್ಟಿ & ಇತರ ರೈತರು</p> <p>ಅಂತರ್ಜಾಲ ಹೆಚ್ಚುವಿಕೆ, ಕೃಷಿ ಚಟುವಟಿಕೆಯಿಂದ ಆದಾಯ ಹೆಚ್ಚಳ</p>


ಅನುಬಂಧ

ಜಲಾನಯನ ಯೋಜನೆಗಳ ಚಟುವಟಿಕೆ/ ಕಾಮಗಾರಿಗಳನ್ನು ಅಂತರ್ಜಾಲದಲ್ಲಿ ಅಳವಡಿಸಲು ಸಂಕ್ಷಿಪ್ತ ಮಾಹಿತಿ


ಯೋಜನೆಯ ಹೆಸರು:	PMKSY –WDC2.0
ವರ್ಷ:	2022- 23
ಕಾಮಗಾರಿಯ/ ಚಟುವಟಿಕೆಯ ಹೆಸರು:	ಕಿಂಡಿಅಣೆಕಟ್ಟು
ಕಾಮಗಾರಿ/ ಚಟುವಟಿಕೆಯ ಭಾಯಿಚಿತ್ರ(photo with Lat &Long)	 <p>Latitude: 12.902594 Longitude: 75.275814</p>
ಸರ್ವೆ ನಂಬರ್:	130,132
ಅಕ್ಷಾಂಶ ಮತ್ತು ರೇಖಾಂಶ:	12.902594 75.275814
ಗ್ರಾಮ:	ಕಣಿಯೂರು-ಒಳಬಾವು
ತಾಲ್ಲೂಕು:	ಬೆಳ್ತಂಗಡಿ
ಜಿಲ್ಲೆ:	ದಕ್ಷಿಣ ಕನ್ನಡ
ಕಾಮಗಾರಿ/ ಚಟುವಟಿಕೆಯ ಅಂದಾಜು ಮೊತ್ತ (ರೂಪಾಯಿಗಳಲ್ಲಿ)	478520.00
ಕಾಮಗಾರಿ/ ಚಟುವಟಿಕೆಯ ಕುರಿತು ಸಂಕ್ಷಿಪ್ತ ವಿವರ (ಸಮುದಾಯ ಕಾಮಗಾರಿಯಾಗಿದ್ದರೆ ಅಂದಾಜು (Cubic Meter), ರಕ್ಷಣಾತ್ಮಕ ನೀರಾವರಿ ಪ್ರದೇಶ, ಫಲಾನುಭವಿಹೆಸರು, ಚಟುವಟಿಕೆಯಿಂದ ಪಡೆಯುತ್ತಿರುವ ಲಾಭ)	<p>Cubic Meter: 627.00</p> <p>ನೀರಾವರಿ ಪ್ರದೇಶ: 30.44 ಹೆ</p> <p>ಫಲಾನುಭವಿ ಹೆಸರು: ಯಶೋಧರ ಶೆಟ್ಟಿ ಬಿನ್ ವಿಠಲ ಶೆಟ್ಟಿ & ಇತರ ರೈತರು</p> <p>ಅಂತರ್ಜಾಲ ಹೆಚ್ಚುವಿಕೆ, ಕೃಷಿ ಚಟುವಟಿಕೆಯಿಂದ ಆದಾಯ ಹೆಚ್ಚಳ</p>

ಅನುಬಂಧ


ಜಲಾನಯನ ಯೋಜನೆಗಳ ಚಟುವಟಿಕೆ/ ಕಾಮಗಾರಿಗಳನ್ನು ಅಂತರ್ಜಾಲದಲ್ಲಿ ಅಳವಡಿಸಲು ಸಂಕ್ಷಿಪ್ತ ಮಾಹಿತಿ

ಯೋಜನೆಯ ಹೆಸರು:	PMKSY –WDC2.0
ವರ್ಷ:	2022- 23
ಕಾಮಗಾರಿಯ/ ಚಟುವಟಿಕೆಯ ಹೆಸರು:	ಕಿಂಡಿಅಣೆಕಟ್ಟು
ಕಾಮಗಾರಿ/ ಚಟುವಟಿಕೆಯ ಛಾಯಚಿತ್ರ(photo with Lat &Long)	
ಸರ್ವೆ ನಂಬರ್:	19
ಅಕ್ಷಾಂಶ ಮತ್ತು ರೇಖಾಂಶ:	12.914122 75.255334
ಗ್ರಾಮ:	ಕಣಿಯೂರು-ಅಗರಿ
ತಾಲ್ಲೂಕು:	ಬೆಳ್ತಂಗಡಿ
ಜಿಲ್ಲೆ:	ದಕ್ಷಿಣ ಕನ್ನಡ
ಕಾಮಗಾರಿ/ ಚಟುವಟಿಕೆಯ ಅಂದಾಜು ಮೊತ್ತ (ರೂಪಾಯಿಗಳಲ್ಲಿ)	497848.00
ಕಾಮಗಾರಿ/ ಚಟುವಟಿಕೆಯ ಕುರಿತು ಸಂಕ್ಷಿಪ್ತ ವಿವರ (ಸಮುದಾಯ ಕಾಮಗಾರಿಯಾಗಿದ್ದರೆ ಅಂದಾಜು (Cubic Meter), ರಕ್ಷಣಾತ್ಮಕ ನೀರಾವರಿ ಪ್ರದೇಶ, ಫಲಾನುಭವಿಹೆಸರು, ಚಟುವಟಿಕೆಯಿಂದ ಪಡೆಯುತ್ತಿರುವ ಲಾಭ)	Cubic Meter: 814.00 ನೀರಾವರಿ ಪ್ರದೇಶ: 26.90 ಹೆ ಫಲಾನುಭವಿ ಹೆಸರು: ಈಶ್ವರ್ ನಾಯ್ಕ ಬಿನ್ ಬಾಬು ನಾಯ್ಕ & ಇತರ ರೈತರು ಅಂತರ್ಜಾಲ ಹೆಚ್ಚುವಿಕೆ, ಕೃಷಿ ಚಟುವಟಿಕೆಯಿಂದ ಆದಾಯ ಹೆಚ್ಚಳ


ಜಲಾನಯನ ಯೋಜನೆಗಳ ಚಟುವಟಿಕೆ/ ಕಾಮಗಾರಿಗಳನ್ನು ಅಂತರ್ಜಾಲದಲ್ಲಿ ಅಳವಡಿಸಲು ಸಂಕ್ಷಿಪ್ತ ಮಾಹಿತಿ

ಯೋಜನೆಯ ಹೆಸರು:	PMKSY –WDC2.0
ವರ್ಷ:	2022- 23
ಕಾಮಗಾರಿಯ/ ಚಟುವಟಿಕೆಯ ಹೆಸರು:	ಕಿಂಡಿಅಣೆಕಟ್ಟು
ಕಾಮಗಾರಿ/ ಚಟುವಟಿಕೆಯ ಛಾಯಚಿತ್ರ(photo with Lat &Long)	
ಸರ್ವೆ ನಂಬರ್:	128/1
ಅಕ್ಷಾಂಶ ಮತ್ತು ರೇಖಾಂಶ:	12.899312 75.253214
ಗ್ರಾಮ:	ಕಣಿಯೂರು-ಕೆಳಗಿನ ಹಲೇಜಿ
ತಾಲ್ಲೂಕು:	ಬೆಳ್ತಂಗಡಿ
ಜಿಲ್ಲೆ:	ದಕ್ಷಿಣ ಕನ್ನಡ
ಕಾಮಗಾರಿ/ ಚಟುವಟಿಕೆಯ ಅಂದಾಜು ಮೊತ್ತ (ರೂಪಾಯಿಗಳಲ್ಲಿ)	410283.00
ಕಾಮಗಾರಿ/ ಚಟುವಟಿಕೆಯ ಕುರಿತು ಸಂಕ್ಷಿಪ್ತ ವಿವರ (ಸಮುದಾಯ ಕಾಮಗಾರಿಯಾಗಿದ್ದರೆ ಅಂದಾಜು (Cubic Meter), ರಕ್ಷಣಾತ್ಮಕ ನೀರಾವರಿ ಪ್ರದೇಶ, ಫಲಾನುಭವಿಹೆಸರು, ಚಟುವಟಿಕೆಯಿಂದಪಡೆಯುತ್ತಿರುವ ಲಾಭ)	Cubic Meter: 576.00 ನೀರಾವರಿ ಪ್ರದೇಶ: 22.00 ಹೆ ಫಲಾನುಭವಿ ಹೆಸರು: ಸುರೇಶ್ ಎಚ್ ಬಿನ್ ಲಕ್ಷಣ ನಾಯ್ಕ & ಇತರ ರೈತರು ಅಂತರ್ಜಾಲ ಹೆಚ್ಚುವಿಕೆ, ಕೃಷಿ ಚಟುವಟಿಕೆಯಿಂದ ಆದಾಯ ಹೆಚ್ಚಳ


ಜಲಾನಯನ ಯೋಜನೆಗಳ ಚಟುವಟಿಕೆ/ ಕಾಮಗಾರಿಗಳನ್ನು ಅಂತರ್ಜಾಲದಲ್ಲಿ ಅಳವಡಿಸಲು ಸಂಕ್ಷಿಪ್ತ ಮಾಹಿತಿ

ಯೋಜನೆಯ ಹೆಸರು:	PMKSY –WDC2.0
ವರ್ಷ:	2022- 23
ಕಾಮಗಾರಿಯ/ ಚಟುವಟಿಕೆಯ ಹೆಸರು:	ಕಿಂಡಿಅಣೆಕಟ್ಟು
ಕಾಮಗಾರಿ/ ಚಟುವಟಿಕೆಯ ಛಾಯಚಿತ್ರ(photo with Lat &Long)	
ಸರ್ವೆ ನಂಬರ್:	35,48
ಅಕ್ಷಾಂಶ ಮತ್ತು ರೇಖಾಂಶ:	12.910764 75.269005
ಗ್ರಾಮ:	ಕಣಿಯೂರು-ಕುಂಡಗುರಿ
ತಾಲ್ಲೂಕು:	ಬೆಳ್ತಂಗಡಿ
ಜಿಲ್ಲೆ:	ದಕ್ಷಿಣ ಕನ್ನಡ
ಕಾಮಗಾರಿ/ ಚಟುವಟಿಕೆಯ ಅಂದಾಜು ಮೊತ್ತ (ರೂಪಾಯಿಗಳಲ್ಲಿ)	491971.00
ಕಾಮಗಾರಿ/ ಚಟುವಟಿಕೆಯ ಕುರಿತು ಸಂಕ್ಷಿಪ್ತ ವಿವರ (ಸಮುದಾಯ ಕಾಮಗಾರಿಯಾಗಿದ್ದರೆ ಅಂದಾಜು (Cubic Meter), ರಕ್ಷಣಾತ್ಮಕ ನೀರಾವರಿ ಪ್ರದೇಶ, ಫಲಾನುಭವಿಹೆಸರು, ಚಟುವಟಿಕೆಯಿಂದಪಡೆಯುತ್ತಿರುವ ಲಾಭ)	<p>Cubic Meter: 740.00</p> <p>ನೀರಾವರಿ ಪ್ರದೇಶ: 26.43 ಹೆ</p> <p>ಫಲಾನುಭವಿ ಹೆಸರು: ಅಪ್ಪಿ ಕೋಂ ಕೃಷ್ಣ & ಇತರ ರೈತರು</p> <p>ಅಂತರ್ಜಾಲ ಹೆಚ್ಚುವಿಕೆ, ಕೃಷಿ ಚಟುವಟಿಕೆಯಿಂದ ಆದಾಯ ಹೆಚ್ಚಳ</p>

ಜಲಾನಯನ ಯೋಜನೆಗಳ ಚಟುವಟಿಕೆ/ ಕಾಮಗಾರಿಗಳನ್ನು ಅಂತರ್ಜಾಲದಲ್ಲಿ ಅಳವಡಿಸಲು ಸಂಕ್ಷಿಪ್ತ ಮಾಹಿತಿ


ಯೋಜನೆಯ ಹೆಸರು:	PMKSY –WDC2.0
ವರ್ಷ:	2022- 23
ಕಾಮಗಾರಿಯ/ ಚಟುವಟಿಕೆಯ ಹೆಸರು:	ಜೀವನೋಪಾಯ ಚಟುವಟಿಕೆಗಳು(ಕಬ್ಬಿನ ಹಾಲು ತಯಾರಿಸುವ ಯಂತ್ರ)
ಕಾಮಗಾರಿ/ ಚಟುವಟಿಕೆಯ ಭಾಯಿಚಿತ್ರ(photo with Lat &Long)	 <p>Latitude: 12.990986 Longitude: 75.284918</p>
ಅಕ್ಷಾಂಶ ಮತ್ತು ರೇಖಾಂಶ:	12.990986 75.284918
ಗ್ರಾಮ:	ಕಣಿಯೂರು
ತಾಲ್ಲೂಕು:	ಬೆಳ್ತಂಗಡಿ
ಜಿಲ್ಲೆ:	ದಕ್ಷಿಣ ಕನ್ನಡ
ಕಾಮಗಾರಿ/ ಚಟುವಟಿಕೆಯ ಅಂದಾಜು ಮೊತ್ತ (ರೂಪಾಯಿಗಳಲ್ಲಿ)	47000.00
ಕಾಮಗಾರಿ/ ಚಟುವಟಿಕೆಯ ಕುರಿತು ಸಂಕ್ಷಿಪ್ತ ವಿವರ (ಸಮುದಾಯ ಕಾಮಗಾರಿಯಾಗಿದ್ದರೆ ಅಂದಾಜು (Cubic Meter),ರಕ್ಷಣಾತ್ಮಕ ನೀರಾವರಿ ಪ್ರದೇಶ, ಫಲಾನುಭವಿಹೆಸರು, ಚಟುವಟಿಕೆಯಿಂದಪಡೆಯುತ್ತಿರುವ ಲಾಭ)	ಫಲಾನುಭವಿ ಹೆಸರು: ಚಂದಪ್ಪ ಗೌಡ ಜೀವನೋಪಾಯ ಚಟುವಟಿಕೆಯಲ್ಲಿ ಆದಾಯ ಹೆಚ್ಚಳ

ಜಲಾನಯನ ಯೋಜನೆಗಳ ಚಟುವಟಿಕೆ/ ಕಾಮಗಾರಿಗಳನ್ನು ಅಂತರ್ಜಾಲದಲ್ಲಿ ಅಳವಡಿಸಲು ಸಂಕ್ಷಿಪ್ತ ಮಾಹಿತಿ

ಯೋಜನೆಯ ಹೆಸರು:	PMKSY –WDC2.0
ವರ್ಷ:	2022- 23
ಕಾಮಗಾರಿಯ/ ಚಟುವಟಿಕೆಯ ಹೆಸರು:	ಜೀವನೋಪಾಯ ಚಟುವಟಿಕೆಗಳು(ಹಾಲು ಕರೆಯುವ ಯಂತ್ರ)
ಕಾಮಗಾರಿ/ ಚಟುವಟಿಕೆಯ ಭಾಯಿಚಿತ್ರ(photo with Lat &Long)	
ಅಕ್ಷಾಂಶ ಮತ್ತು ರೇಖಾಂಶ:	12.991215 75.284737
ಗ್ರಾಮ:	ಕಣಿಯೂರು
ತಾಲ್ಲೂಕು:	ಬೆಳ್ತಂಗಡಿ
ಜಿಲ್ಲೆ:	ದಕ್ಷಿಣ ಕನ್ನಡ
ಕಾಮಗಾರಿ/ ಚಟುವಟಿಕೆಯ ಅಂದಾಜು ಮೊತ್ತ (ರೂಪಾಯಿಗಳಲ್ಲಿ)	50900.00
ಕಾಮಗಾರಿ/ ಚಟುವಟಿಕೆಯ ಕುರಿತು ಸಂಕ್ಷಿಪ್ತ ವಿವರ (ಸಮುದಾಯ ಕಾಮಗಾರಿಯಾಗಿದ್ದರೆ ಅಂದಾಜು (Cubic Meter), ರಕ್ಷಣಾತ್ಮಕ ನೀರಾವರಿ ಪ್ರದೇಶ, ಫಲಾನುಭವಿಹೆಸರು, ಚಟುವಟಿಕೆಯಿಂದಪಡೆಯುತ್ತಿರುವ ಲಾಭ)	ಫಲಾನುಭವಿ ಹೆಸರು: ಚಲ್ಲ ಮೇರ ಜೀವನೋಪಾಯ ಚಟುವಟಿಕೆಯಲ್ಲಿ ಆದಾಯ ಹೆಚ್ಚಳ


ಅನುಬಂಧ

ಜಲಾನಯನ ಯೋಜನೆಗಳ ಚಟುವಟಿಕೆ/ ಕಾಮಗಾರಿಗಳನ್ನು ಅಂತರ್ಜಾಲದಲ್ಲಿ ಅಳವಡಿಸಲು ಸಂಕ್ಷಿಪ್ತ ಮಾಹಿತಿ

ಯೋಜನೆಯ ಹೆಸರು:	PMKSY –WDC2.0
ವರ್ಷ:	2022- 23
ಕಾಮಗಾರಿಯ/ ಚಟುವಟಿಕೆಯ ಹೆಸರು:	ಉತ್ಪಾದನಾ ಪದ್ಧತಿ ಘಟಕ(ಜೇನು ಪೆಟ್ಟಿಗೆ)
ಕಾಮಗಾರಿ/ ಚಟುವಟಿಕೆಯ ಛಾಯಚಿತ್ರ(photo with Lat &Long)	
ಅಕ್ಷಾಂಶ ಮತ್ತು ರೇಖಾಂಶ:	12.960947 75.244842
ಜಲಾನಯನ ಸಮಿತಿ :	ಕುವೆಟ್ಟು
ತಾಲ್ಲೂಕು:	ಬೆಳ್ತಂಗಡಿ
ಜಿಲ್ಲೆ:	ದಕ್ಷಿಣ ಕನ್ನಡ
ಕಾಮಗಾರಿ/ ಚಟುವಟಿಕೆಯ ಅಂದಾಜು ಮೊತ್ತ (ರೂಪಾಯಿಗಳಲ್ಲಿ)	4500.00
ಕಾಮಗಾರಿ/ ಚಟುವಟಿಕೆಯ ಕುರಿತು ಸಂಕ್ಷಿಪ್ತ ವಿವರ (ಸಮುದಾಯ ಕಾಮಗಾರಿಯಾಗಿದ್ದರೆ ಅಂದಾಜು (Cubic Meter), ರಕ್ಷಣಾತ್ಮಕ ನೀರಾವರಿ ಪ್ರದೇಶ, ಫಲಾನುಭವಿಹೆಸರು, ಚಟುವಟಿಕೆಯಿಂದ ಪಡೆಯುತ್ತಿರುವ ಲಾಭ)	ಫಲಾನುಭವಿ ಹೆಸರು: ಫಲಾನುಭವಿಗಳಿಗೆ ವಿತರಣೆ ಆದಾಯ ಹೆಚ್ಚಳ


ಅನುಬಂಧ

ಜಲಾನಯನ ಯೋಜನೆಗಳ ಚಟುವಟಿಕೆ/ ಕಾಮಗಾರಿಗಳನ್ನು ಅಂತರ್ಜಾಲದಲ್ಲಿ ಅಳವಡಿಸಲು ಸಂಕ್ಷಿಪ್ತ ಮಾಹಿತಿ


ಯೋಜನೆಯ ಹೆಸರು:	PMKSY –WDC2.0
ವರ್ಷ:	2022- 23
ಕಾಮಗಾರಿಯ/ ಚಟುವಟಿಕೆಯ ಹೆಸರು:	ಉತ್ಪಾದನಾ ಪದ್ಧತಿ ಘಟಕ(ಛಾಪ್ ಕಟರ್)
ಕಾಮಗಾರಿ/ ಚಟುವಟಿಕೆಯ ಭಾಯಿಚಿತ್ರ(photo with Lat &Long)	
ಅಕ್ಷಾಂಶ ಮತ್ತು ರೇಖಾಂಶ:	12.991135 75.284967
ಜಲಾನಯನ ಸಮಿತಿ :	ಮಡಂತ್ಯಾರು
ತಾಲ್ಲೂಕು:	ಬೆಳ್ತಂಗಡಿ
ಜಿಲ್ಲೆ:	ದಕ್ಷಿಣ ಕನ್ನಡ
ಕಾಮಗಾರಿ/ ಚಟುವಟಿಕೆಯ ಅಂದಾಜು ಮೊತ್ತ (ರೂಪಾಯಿಗಳಲ್ಲಿ)	37000.00
ಕಾಮಗಾರಿ/ ಚಟುವಟಿಕೆಯ ಕುರಿತು ಸಂಕ್ಷಿಪ್ತ ವಿವರ (ಸಮುದಾಯ ಕಾಮಗಾರಿಯಾಗಿದ್ದರೆ ಅಂದಾಜು (Cubic Meter), ರಕ್ಷಣಾತ್ಮಕ ನೀರಾವರಿ ಪ್ರದೇಶ, ಫಲಾನುಭವಿಹೆಸರು, ಚಟುವಟಿಕೆಯಿಂದಪಡೆಯುತ್ತಿರುವ ಲಾಭ)	ಫಲಾನುಭವಿ ಹೆಸರು: ಕಾಶ್ಮೀರ್ ಡಿ ನೋಜಾ ಆದಾಯ ಹೆಚ್ಚಳ

ಅನುಬಂಧ


ಜಲಾನಯನ ಯೋಜನೆಗಳ ಚಟುವಟಿಕೆ/ ಕಾಮಗಾರಿಗಳನ್ನು ಅಂತರ್ಜಾಲದಲ್ಲಿ ಅಳವಡಿಸಲು ಸಂಕ್ಷಿಪ್ತ ಮಾಹಿತಿ

ಯೋಜನೆಯ ಹೆಸರು:	PMKSY –WDC2.0
ವರ್ಷ:	2022- 23
ಕಾಮಗಾರಿಯ/ ಚಟುವಟಿಕೆಯ ಹೆಸರು:	ಪಶುಸಂಗೋಪನೆ ಘಟಕ(ರಬ್ಬರ್ ನೆಲಹಾಸು)
ಕಾಮಗಾರಿ/ ಚಟುವಟಿಕೆಯ ಛಾಯಚಿತ್ರ(photo with Lat &Long)	
ಅಕ್ಷಾಂಶ ಮತ್ತು ರೇಖಾಂಶ:	12.99105 75.28502
ಜಲಾನಯನ ಸಮಿತಿ :	ಕುವೆಟ್ಟು
ತಾಲ್ಲೂಕು:	ಬೆಳ್ತಂಗಡಿ
ಜಿಲ್ಲೆ:	ದಕ್ಷಿಣ ಕನ್ನಡ
ಕಾಮಗಾರಿ/ ಚಟುವಟಿಕೆಯ ಅಂದಾಜು ಮೊತ್ತ (ರೂಪಾಯಿಗಳಲ್ಲಿ)	2824.00
ಕಾಮಗಾರಿ/ ಚಟುವಟಿಕೆಯ ಕುರಿತು ಸಂಕ್ಷಿಪ್ತ ವಿವರ (ಸಮುದಾಯ ಕಾಮಗಾರಿಯಾಗಿದ್ದರೆ ಅಂದಾಜು (Cubic Meter), ರಕ್ಷಣಾತ್ಮಕ ನೀರಾವರಿ ಪ್ರದೇಶ, ಫಲಾನುಭವಿಹೆಸರು, ಚಟುವಟಿಕೆಯಿಂದಪಡೆಯುತ್ತಿರುವ ಲಾಭ)	ಫಲಾನುಭವಿ ಹೆಸರು: ಕಾಂತಪ್ಪ


ಜಲಾನಯನ ಯೋಜನೆಗಳ ಚಟುವಟಿಕೆ/ ಕಾಮಗಾರಿಗಳನ್ನು ಅಂತರ್ಜಾಲದಲ್ಲಿ ಅಳವಡಿಸಲು ಸಂಕ್ಷಿಪ್ತ ಮಾಹಿತಿ

ಯೋಜನೆಯ ಹೆಸರು:	PMKSY –WDC2.0
ವರ್ಷ:	2022- 23
ಕಾಮಗಾರಿಯ/ ಚಟುವಟಿಕೆಯ ಹೆಸರು:	ತೋಟಗಾರಿಕಾ ಘಟಕ(ಡ್ರೈಗನ್ ವ್ಯೂಟ್ಸ್)
ಕಾಮಗಾರಿ/ ಚಟುವಟಿಕೆಯ ಛಾಯಚಿತ್ರ(photo with Lat &Long)	
ಅಕ್ಷಾಂಶ ಮತ್ತು ರೇಖಾಂಶ:	12.955101 75.250943
ಜಲಾನಯನ ಸಮಿತಿ :	ಕುವೆಟ್ಟು
ತಾಲ್ಲೂಕು:	ಬೆಳ್ತಂಗಡಿ
ಜಿಲ್ಲೆ:	ದಕ್ಷಿಣ ಕನ್ನಡ
ಕಾಮಗಾರಿ/ ಚಟುವಟಿಕೆಯ ಅಂದಾಜು ಮೊತ್ತ (ರೂಪಾಯಿಗಳಲ್ಲಿ)	-
ಕಾಮಗಾರಿ/ ಚಟುವಟಿಕೆಯ ಕುರಿತು ಸಂಕ್ಷಿಪ್ತ ವಿವರ (ಸಮುದಾಯ ಕಾಮಗಾರಿಯಾಗಿದ್ದರೆ ಅಂದಾಜು (Cubic Meter), ರಕ್ಷಣಾತ್ಮಕ ನೀರಾವರಿ ಪ್ರದೇಶ, ಫಲಾನುಭವಿಹೆಸರು, ಚಟುವಟಿಕೆಯಿಂದ ಪಡೆಯುತ್ತಿರುವ ಲಾಭ)	ತೋಟಗಾರಿಕಾ ಚಟುವಟಿಕೆಯಲ್ಲಿ ಆದಾಯ ಹೆಚ್ಚಳ


ಜಲಾನಯನ ಯೋಜನೆಗಳ ಚಟುವಟಿಕೆ/ ಕಾಮಗಾರಿಗಳನ್ನು ಅಂತರ್ಜಾಲದಲ್ಲಿ ಅಳವಡಿಸಲು ಸಂಕ್ಷಿಪ್ತ ಮಾಹಿತಿ

ಯೋಜನೆಯ ಹೆಸರು:	PMKSY –WDC2.0
ವರ್ಷ:	2022- 23
ಕಾಮಗಾರಿಯ/ ಚಟುವಟಿಕೆಯ ಹೆಸರು:	ಅರಣ್ಯ ಘಟಕ
ಕಾಮಗಾರಿ/ ಚಟುವಟಿಕೆಯ ಭಾಯಿಚಿತ್ರ(photo with Lat &Long)	
ಅಕ್ಷಾಂಶ ಮತ್ತು ರೇಖಾಂಶ:	12.931048 75.211654
ಜಲಾನಯನ ಸಮಿತಿ :	ಮಚ್ಚಿನ
ತಾಲ್ಲೂಕು:	ಬೆಳ್ತಂಗಡಿ
ಜಿಲ್ಲೆ:	ದಕ್ಷಿಣ ಕನ್ನಡ
ಕಾಮಗಾರಿ/ ಚಟುವಟಿಕೆಯ ಅಂದಾಜು ಮೊತ್ತ (ರೂಪಾಯಿಗಳಲ್ಲಿ)	-
ಕಾಮಗಾರಿ/ ಚಟುವಟಿಕೆಯ ಕುರಿತು ಸಂಕ್ಷಿಪ್ತ ವಿವರ (ಸಮುದಾಯ ಕಾಮಗಾರಿಯಾಗಿದ್ದರೆ ಅಂದಾಜು (Cubic Meter), ರಕ್ಷಣಾತ್ಮಕ ನೀರಾವರಿ ಪ್ರದೇಶ, ಫಲಾನುಭವಿಹೆಸರು, ಚಟುವಟಿಕೆಯಿಂದ ಪಡೆಯುತ್ತಿರುವ ಲಾಭ)	ತೋಟಗಾರಿಕ ಚಟುವಟಿಕೆಯಲ್ಲಿ ಆದಾಯ ಹೆಚ್ಚಳ

ಜಲಾನಯನ ಯೋಜನೆಗಳ ಚಟುವಟಿಕೆ/ ಕಾಮಗಾರಿಗಳನ್ನು ಅಂತರ್ಜಾಲದಲ್ಲಿ ಅಳವಡಿಸಲು ಸಂಕ್ಷಿಪ್ತ ಮಾಹಿತಿ

ಯೋಜನೆಯ ಹೆಸರು:	PMKSY-WDC 2.0
ವರ್ಷ:	2022-23
ಕಾಮಗಾರಿಯ/ ಚಟುವಟಿಕೆಯ ಹೆಸರು:	ಕಿಂಡಿಅಣೆಕಟ್ಟು
ಕಾಮಗಾರಿ/ ಚಟುವಟಿಕೆಯ ಛಾಯಚಿತ್ರ(photo with Lat &Long)	 <p>Latitude: 12.851883 Longitude: 75.008415 Elevation: 17.54±6 m Accuracy: 3.8 m Time: 01-07-2022 12:46 Note: 5,9195 mada village kolake place VO powered by Mapbox</p>
ಸರ್ವೆ ನಂಬರ್:	51,57
ಅಕ್ಷಾಂಶ ಮತ್ತು ರೇಖಾಂಶ:	12.853371 75.009815
ಗ್ರಾಮ:	ಸಜಿಪಮೂಡ-4
ತಾಲ್ಲೂಕು:	ಬಂಟ್ವಾಳ
ಜಿಲ್ಲೆ:	ದಕ್ಷಿಣ ಕನ್ನಡ
ಕಾಮಗಾರಿ/ ಚಟುವಟಿಕೆಯ ಅಂದಾಜು ಮೊತ್ತ (ರೂಪಾಯಿಗಳಲ್ಲಿ)	475004.00
ಕಾಮಗಾರಿ/ ಚಟುವಟಿಕೆಯ ಕುರಿತು ಸಂಕ್ಷಿಪ್ತ ವಿವರ (ಸಮುದಾಯ ಕಾಮಗಾರಿಯಾಗಿದ್ದರೆ ಅಂದಾಜು (Cubic Meter), ರಕ್ಷಣಾತ್ಮಕ ನೀರಾವರಿ ಪ್ರದೇಶ, ಫಲಾನುಭವಿ ಹೆಸರು, ಚಟುವಟಿಕೆಯಿಂದ ಪಡೆಯುತ್ತಿರುವ ಲಾಭ)	<p>Cubic Meter: 1000.00</p> <p>ನೀರಾವರಿ ಪ್ರದೇಶ: 34.00 ಹೆ</p> <p>ಫಲಾನುಭವಿ ಹೆಸರು: ಇಬ್ರಾಹಿಂ ಬ್ಯಾರಿ</p> <p>ಅಂತರ್ಜಾಲ ಹೆಚ್ಚುವಿಕೆ, ಕೃಷಿ ಚಟುವಟಿಕೆಯಿಂದ ಆದಾಯ ಹೆಚ್ಚಳ</p>


ಜಲಾನಯನ ಯೋಜನೆಗಳ ಚಟುವಟಿಕೆ/ ಕಾಮಗಾರಿಗಳನ್ನು ಅಂತರ್ಜಾಲದಲ್ಲಿ ಅಳವಡಿಸಲು ಸಂಕ್ಷಿಪ್ತ ಮಾಹಿತಿ

ಯೋಜನೆಯ ಹೆಸರು:	PMKSY-WDC 2.0
ವರ್ಷ:	2022-23
ಕಾಮಗಾರಿಯ/ ಚಟುವಟಿಕೆಯ ಹೆಸರು:	ಕಿಂಡಿಅಣೆಕಟ್ಟು
ಕಾಮಗಾರಿ/ ಚಟುವಟಿಕೆಯ ಛಾಯಚಿತ್ರ(photo with Lat &Long)	 <p>Latitude: 12.85317 Longitude: 75.008687 Elevation: 22.77±25 m Accuracy: 3.4 m Time: 05-06-2022 11:53 Note: Sajja mooda Kolake</p> <p>Powered by NoteCam</p>
ಸರ್ವೆ ನಂಬರ್:	19,22
ಅಕ್ಷಾಂಶ ಮತ್ತು ರೇಖಾಂಶ:	12.858442 75.010685
ಗ್ರಾಮ:	ಸಜಿಪಮೂಡ-3
ತಾಲ್ಲೂಕು:	ಬಂಟ್ವಾಳ
ಜಿಲ್ಲೆ:	ದಕ್ಷಿಣ ಕನ್ನಡ
ಕಾಮಗಾರಿ/ ಚಟುವಟಿಕೆಯ ಅಂದಾಜು ಮೊತ್ತ (ರೂಪಾಯಿಗಳಲ್ಲಿ)	498781.00
ಕಾಮಗಾರಿ/ ಚಟುವಟಿಕೆಯ ಕುರಿತು ಸಂಕ್ಷಿಪ್ತ ವಿವರ (ಸಮುದಾಯ ಕಾಮಗಾರಿಯಾಗಿದ್ದರೆ ಅಂದಾಜು (Cubic Meter), ರಕ್ಷಣಾತ್ಮಕ ನೀರಾವರಿ ಪ್ರದೇಶ, ಫಲಾನುಭವಿ ಹೆಸರು, ಚಟುವಟಿಕೆಯಿಂದ ಪಡೆಯುತ್ತಿರುವ ಲಾಭ)	<p>Cubic Meter: 900.00</p> <p>ನೀರಾವರಿ ಪ್ರದೇಶ: 30.00 ಹೆ</p> <p>ಫಲಾನುಭವಿ ಹೆಸರು: ಸದಾನಂದ ಶೆಟ್ಟಿ ಬಿನ್ ದೇವಪ್ಪ ಶೆಟ್ಟಿ</p> <p>ಅಂತರ್ಜಾಲ ಹೆಚ್ಚುವಿಕೆ, ಕೃಷಿ ಚಟುವಟಿಕೆಯಿಂದ ಆದಾಯ ಹೆಚ್ಚಳ</p>


ಜಲಾನಯನ ಯೋಜನೆಗಳ ಚಟುವಟಿಕೆ/ ಕಾಮಗಾರಿಗಳನ್ನು ಅಂತರ್ಜಾಲದಲ್ಲಿ ಅಳವಡಿಸಲು ಸಂಕ್ಷಿಪ್ತ ಮಾಹಿತಿ

ಯೋಜನೆಯ ಹೆಸರು:	PMKSY-WDC 2.0
ವರ್ಷ:	2022-23
ಕಾಮಗಾರಿಯ/ ಚಟುವಟಿಕೆಯ ಹೆಸರು:	ಕಿಂಡಿಅಣೆಕಟ್ಟು
ಕಾಮಗಾರಿ/ ಚಟುವಟಿಕೆಯ ಛಾಯಚಿತ್ರ(photo with Lat &Long)	 <p>Latitude: 12.858438 Longitude: 75.010733 Elevation: 18.25±6 m Accuracy: 10.6 m Time: 01-07-2022 12:23 Note: sajjipura muds village kolote place VO</p>
ಸರ್ವೆ ನಂಬರ್:	19,22
ಅಕ್ಷಾಂಶ ಮತ್ತು ರೇಖಾಂಶ:	12.853261 75.00674
ಗ್ರಾಮ:	ಸೆಜಿಪಮೂಡ-5
ತಾಲ್ಲೂಕು:	ಬಂಟ್ವಾಳ
ಜಿಲ್ಲೆ:	ದಕ್ಷಿಣ ಕನ್ನಡ
ಕಾಮಗಾರಿ/ ಚಟುವಟಿಕೆಯ ಅಂದಾಜು ಮೊತ್ತ (ರೂಪಾಯಿಗಳಲ್ಲಿ)	497356.00
ಕಾಮಗಾರಿ/ ಚಟುವಟಿಕೆಯ ಕುರಿತು ಸಂಕ್ಷಿಪ್ತ ವಿವರ (ಸಮುದಾಯ ಕಾಮಗಾರಿಯಾಗಿದ್ದರೆ ಅಂದಾಜು (Cubic Meter), ರಕ್ಷಣಾತ್ಮಕ ನೀರಾವರಿ ಪ್ರದೇಶ, ಫಲಾನುಭವಿ ಹೆಸರು, ಚಟುವಟಿಕೆಯಿಂದ ಪಡೆಯುತ್ತಿರುವ ಲಾಭ)	<p>Cubic Meter: 1000.00</p> <p>ನೀರಾವರಿ ಪ್ರದೇಶ: 32.00 ಹೆ</p> <p>ಫಲಾನುಭವಿ ಹೆಸರು: ಹರೀಶ ಬೆಳ್ಳಡ ಬಿನ್ ಪದ್ಮನಾಭ ಬೆಳ್ಳಡ</p> <p>ಅಂತರ್ಜಲ ಹೆಚ್ಚುವಿಕೆ, ಕೃಷಿ ಚಟುವಟಿಕೆಯಿಂದ ಆದಾಯ ಹೆಚ್ಚಳ</p>


ಜಲಾನಯನ ಯೋಜನೆಗಳ ಚಟುವಟಿಕೆ/ ಕಾಮಗಾರಿಗಳನ್ನು ಅಂತರ್ಜಾಲದಲ್ಲಿ ಅಳವಡಿಸಲು ಸಂಕ್ಷಿಪ್ತ ಮಾಹಿತಿ

ಯೋಜನೆಯ ಹೆಸರು:	PMKSY-WDC 2.0
ವರ್ಷ:	2022-23
ಕಾಮಗಾರಿಯ/ ಚಟುವಟಿಕೆಯ ಹೆಸರು:	ಕಿಂಡಿಅಣೆಕಟ್ಟು
ಕಾಮಗಾರಿ/ ಚಟುವಟಿಕೆಯ ಛಾಯಚಿತ್ರ(photo with Lat &Long)	 <p>Latitude: 12.824033 Longitude: 74.964941 Elevation: 133.69±10 m Accuracy: 154.8 m Time: 15-07-2023 13:49 Note: WDC 2.0 kuruda EC</p> <p>Powered by: Note5am</p>
ಸರ್ವೆ ನಂಬರ್:	162, 403
ಅಕ್ಷಾಂಶ ಮತ್ತು ರೇಖಾಂಶ:	12.815371 74.969973
ಗ್ರಾಮ:	ಕುರ್ನಾಡು-3
ತಾಲ್ಲೂಕು:	ಬಂಟ್ವಾಳ
ಜಿಲ್ಲೆ:	ದಕ್ಷಿಣ ಕನ್ನಡ
ಕಾಮಗಾರಿ/ ಚಟುವಟಿಕೆಯ ಅಂದಾಜು ಮೊತ್ತ (ರೂಪಾಯಿಗಳಲ್ಲಿ)	497806.00
ಕಾಮಗಾರಿ/ ಚಟುವಟಿಕೆಯ ಕುರಿತು ಸಂಕ್ಷಿಪ್ತ ವಿವರ (ಸಮುದಾಯ ಕಾಮಗಾರಿಯಾಗಿದ್ದರೆ ಅಂದಾಜು (Cubic Meter), ರಕ್ಷಣಾತ್ಮಕ ನೀರಾವರಿ ಪ್ರದೇಶ, ಫಲಾನುಭವಿ ಹೆಸರು, ಚಟುವಟಿಕೆಯಿಂದ ಪಡೆಯುತ್ತಿರುವ ಲಾಭ)	<p>Cubic Meter: 1200.00</p> <p>ನೀರಾವರಿ ಪ್ರದೇಶ: 33.00 ಹೆ</p> <p>ಫಲಾನುಭವಿ ಹೆಸರು: ಲಕ್ಷ್ಮೀ ನಾರಾಯಣ</p> <p>ಅಂತರ್ಜಾಲ ಹೆಚ್ಚುವಿಕೆ, ಕೃಷಿ ಚಟುವಟಿಕೆಯಿಂದ ಆದಾಯ ಹೆಚ್ಚಳ</p>


ಜಲಾನಯನ ಯೋಜನೆಗಳ ಚಟುವಟಿಕೆ/ ಕಾಮಗಾರಿಗಳನ್ನು ಅಂತರ್ಜಾಲದಲ್ಲಿ ಅಳವಡಿಸಲು ಸಂಕ್ಷಿಪ್ತ ಮಾಹಿತಿ

ಯೋಜನೆಯ ಹೆಸರು:	PMKSY-WDC 2.0
ವರ್ಷ:	2022-23
ಕಾಮಗಾರಿಯ/ ಚಟುವಟಿಕೆಯ ಹೆಸರು:	ಕಿಂಡಿಅಣೆಕಟ್ಟು
ಕಾಮಗಾರಿ/ ಚಟುವಟಿಕೆಯ ಛಾಯಚಿತ್ರ(photo with Lat &Long)	 <p>Latitude: 12.803332 Longitude: 74.933179 Elevation: 25.82±6 m Accuracy: 10.9 m Time: 04-07-2022 11:59 Note: kesiragol village pinnasbailu place VD</p> <p>Powered by NoteCam</p>
ಸರ್ವೆ ನಂಬರ್:	32,33 ಪೈಕಿ
ಅಕ್ಷಾಂಶ ಮತ್ತು ರೇಖಾಂಶ:	12.803293 74.933139
ಗ್ರಾಮ:	ಕೈರಂಗಳ-1
ತಾಲ್ಲೂಕು:	ಬಂಟ್ವಾಳ
ಜಿಲ್ಲೆ:	ದಕ್ಷಿಣ ಕನ್ನಡ
ಕಾಮಗಾರಿ/ ಚಟುವಟಿಕೆಯ ಅಂದಾಜು ಮೊತ್ತ (ರೂಪಾಯಿಗಳಲ್ಲಿ)	497648.00
ಕಾಮಗಾರಿ/ ಚಟುವಟಿಕೆಯ ಕುರಿತು ಸಂಕ್ಷಿಪ್ತ ವಿವರ (ಸಮುದಾಯ ಕಾಮಗಾರಿಯಾಗಿದ್ದರೆ ಅಂದಾಜು (Cubic Meter), ರಕ್ಷಣಾತ್ಮಕ ನೀರಾವರಿ ಪ್ರದೇಶ, ಫಲಾನುಭವಿ ಹೆಸರು, ಚಟುವಟಿಕೆಯಿಂದ ಪಡೆಯುತ್ತಿರುವ ಲಾಭ)	<p>Cubic Meter: 1200.00</p> <p>ನೀರಾವರಿ ಪ್ರದೇಶ: 33.00 ಹೆ</p> <p>ಫಲಾನುಭವಿ ಹೆಸರು: ದ್ರಿಯಾ ಎಸ್ .ಶೆಟ್ಟಿ ಬಿನ್ ಸೋಮನಾಥ ಶೆಟ್ಟಿ</p> <p>ಅಂತರ್ಜಾಲ ಹೆಚ್ಚುವಿಕೆ, ಕೃಷಿ ಚಟುವಟಿಕೆಯಿಂದ ಆದಾಯ ಹೆಚ್ಚಳ</p>


ಜಲಾನಯನ ಯೋಜನೆಗಳ ಚಟುವಟಿಕೆ/ ಕಾಮಗಾರಿಗಳನ್ನು ಅಂತರ್ಜಾಲದಲ್ಲಿ ಅಳವಡಿಸಲು ಸಂಕ್ಷಿಪ್ತ ಮಾಹಿತಿ

ಯೋಜನೆಯ ಹೆಸರು:	PMKSY-WDC 2.0
ವರ್ಷ:	2022-23
ಕಾಮಗಾರಿಯ/ ಚಟುವಟಿಕೆಯ ಹೆಸರು:	ಕಿಂಡಿಅಣೆಕಟ್ಟು
ಕಾಮಗಾರಿ/ ಚಟುವಟಿಕೆಯ ಛಾಯಚಿತ್ರ(photo with Lat &Long)	
ಸರ್ವೆ ನಂಬರ್:	76 ಪೈಕಿ
ಅಕ್ಷಾಂಶ ಮತ್ತು ರೇಖಾಂಶ:	12.780440 74.916730
ಗ್ರಾಮ:	ನರಿಂಗಾನ-3
ತಾಲ್ಲೂಕು:	ಬಂಟ್ವಾಳ
ಜಿಲ್ಲೆ:	ದಕ್ಷಿಣ ಕನ್ನಡ
ಕಾಮಗಾರಿ/ ಚಟುವಟಿಕೆಯ ಅಂದಾಜು ಮೊತ್ತ (ರೂಪಾಯಿಗಳಲ್ಲಿ)	471066.00
ಕಾಮಗಾರಿ/ ಚಟುವಟಿಕೆಯ ಕುರಿತು ಸಂಕ್ಷಿಪ್ತ ವಿವರ (ಸಮುದಾಯ ಕಾಮಗಾರಿಯಾಗಿದ್ದರೆ ಅಂದಾಜು (Cubic Meter), ರಕ್ಷಣಾತ್ಮಕ ನೀರಾವರಿ ಪ್ರದೇಶ, ಫಲಾನುಭವಿ ಹೆಸರು, ಚಟುವಟಿಕೆಯಿಂದ ಪಡೆಯುತ್ತಿರುವ ಲಾಭ)	Cubic Meter: 1200.00 ನೀರಾವರಿ ಪ್ರದೇಶ: 33.00 ಹೆ ಫಲಾನುಭವಿ ಹೆಸರು: ಮುರಳೀಧರ ಶೆಟ್ಟಿ ಅಂತರ್ಜಾಲ ಹೆಚ್ಚುವಿಕೆ, ಕೃಷಿ ಚಟುವಟಿಕೆಯಿಂದ ಆದಾಯ ಹೆಚ್ಚಳ


ಜಲಾನಯನ ಯೋಜನೆಗಳ ಚಟುವಟಿಕೆ/ ಕಾಮಗಾರಿಗಳನ್ನು ಅಂತರ್ಜಾಲದಲ್ಲಿ ಅಳವಡಿಸಲು ಸಂಕ್ಷಿಪ್ತ ಮಾಹಿತಿ

ಯೋಜನೆಯ ಹೆಸರು:	PMKSY-WDC 2.0
ವರ್ಷ:	2022-23
ಕಾಮಗಾರಿಯ/ ಚಟುವಟಿಕೆಯ ಹೆಸರು:	ಕಿಂಡಿಅಣೆಕಟ್ಟು
ಕಾಮಗಾರಿ/ ಚಟುವಟಿಕೆಯ ಛಾಯಚಿತ್ರ(photo with Lat &Long)	
ಸರ್ವೆ ನಂಬರ್:	137/5
ಅಕ್ಷಾಂಶ ಮತ್ತು ರೇಖಾಂಶ:	12.782273 74.924728
ಗ್ರಾಮ:	ನರಿಂಗಾನ-1
ತಾಲ್ಲೂಕು:	ಬಂಟ್ವಾಳ
ಜಿಲ್ಲೆ:	ದಕ್ಷಿಣ ಕನ್ನಡ
ಕಾಮಗಾರಿ/ ಚಟುವಟಿಕೆಯ ಅಂದಾಜು ಮೊತ್ತ (ರೂಪಾಯಿಗಳಲ್ಲಿ)	498883.00
ಕಾಮಗಾರಿ/ ಚಟುವಟಿಕೆಯ ಕುರಿತು ಸಂಕ್ಷಿಪ್ತ ವಿವರ (ಸಮುದಾಯ ಕಾಮಗಾರಿಯಾಗಿದ್ದರೆ ಅಂದಾಜು (Cubic Meter), ರಕ್ಷಣಾತ್ಮಕ ನೀರಾವರಿ ಪ್ರದೇಶ, ಫಲಾನುಭವಿ ಹೆಸರು, ಚಟುವಟಿಕೆಯಿಂದ ಪಡೆಯುತ್ತಿರುವ ಲಾಭ)	Cubic Meter: 1000.00 ನೀರಾವರಿ ಪ್ರದೇಶ: 30.00 ಹೆ ಫಲಾನುಭವಿ ಹೆಸರು: ಅಬ್ದುಲ್ ಮೂಸ ಬ್ಯಾರಿ ಅಂತರ್ಜಲ ಹೆಚ್ಚುವಿಕೆ, ಕೃಷಿ ಚಟುವಟಿಕೆಯಿಂದ ಆದಾಯ ಹೆಚ್ಚಳ


ಜಲಾನಯನ ಯೋಜನೆಗಳ ಚಟುವಟಿಕೆ/ ಕಾಮಗಾರಿಗಳನ್ನು ಅಂತರ್ಜಾಲದಲ್ಲಿ ಅಳವಡಿಸಲು ಸಂಕ್ಷಿಪ್ತ ಮಾಹಿತಿ

ಯೋಜನೆಯ ಹೆಸರು:	PMKSY-WDC 2.0
ವರ್ಷ:	2022-23
ಕಾಮಗಾರಿಯ/ ಚಟುವಟಿಕೆಯ ಹೆಸರು:	ಕಿಂಡಿಅಣೆಕಟ್ಟು
ಕಾಮಗಾರಿ/ ಚಟುವಟಿಕೆಯ ಛಾಯಚಿತ್ರ(photo with Lat &Long)	 <p>Time: 04-29-2022 12:00 Note: pakeer 1 Powered by NoisCam</p>
ಸರ್ವೆ ನಂಬರ್:	127 .126
ಅಕ್ಷಾಂಶ ಮತ್ತು ರೇಖಾಂಶ:	12.837368 74.943845
ಗ್ರಾಮ:	ಫೆಜೀರು-1
ತಾಲ್ಲೂಕು:	ಬಂಟ್ವಾಳ
ಜಿಲ್ಲೆ:	ದಕ್ಷಿಣ ಕನ್ನಡ
ಕಾಮಗಾರಿ/ ಚಟುವಟಿಕೆಯ ಅಂದಾಜು ಮೊತ್ತ (ರೂಪಾಯಿಗಳಲ್ಲಿ)	488279.00
ಕಾಮಗಾರಿ/ ಚಟುವಟಿಕೆಯ ಕುರಿತು ಸಂಕ್ಷಿಪ್ತ ವಿವರ (ಸಮುದಾಯ ಕಾಮಗಾರಿಯಾಗಿದ್ದರೆ ಅಂದಾಜು (Cubic Meter), ರಕ್ಷಣಾತ್ಮಕ ನೀರಾವರಿ ಪ್ರದೇಶ, ಫಲಾನುಭವಿ ಹೆಸರು, ಚಟುವಟಿಕೆಯಿಂದ ಪಡೆಯುತ್ತಿರುವ ಲಾಭ)	<p>Cubic Meter: 1000.00 ನೀರಾವರಿ ಪ್ರದೇಶ: 30.00 ಹೆ</p> <p>ಫಲಾನುಭವಿ ಹೆಸರು: ಸುಬ್ರಾಯ ಪೂಜಾರಿ ಅಂತರ್ಜಾಲ ಹೆಚ್ಚುವಿಕೆ, ಕೃಷಿ ಚಟುವಟಿಕೆಯಿಂದ ಆದಾಯ ಹೆಚ್ಚಳ</p>


ಜಲಾನಯನ ಯೋಜನೆಗಳ ಚಟುವಟಿಕೆ/ ಕಾಮಗಾರಿಗಳನ್ನು ಅಂತರ್ಜಾಲದಲ್ಲಿ ಅಳವಡಿಸಲು ಸಂಕ್ಷಿಪ್ತ ಮಾಹಿತಿ

ಯೋಜನೆಯ ಹೆಸರು:	PMKSY-WDC 2.0
ವರ್ಷ:	2022-23
ಕಾಮಗಾರಿಯ/ ಚಟುವಟಿಕೆಯ ಹೆಸರು:	ಕಿಂಡಿಅಣೆಕಟ್ಟು
ಕಾಮಗಾರಿ/ ಚಟುವಟಿಕೆಯ ಛಾಯಚಿತ್ರ(photo with Lat &Long)	
ಸರ್ವೆ ನಂಬರ್:	94
ಅಕ್ಷಾಂಶ ಮತ್ತು ರೇಖಾಂಶ:	12.814419 74.965408
ಗ್ರಾಮ:	ಕುರ್ನಾಡು-1
ತಾಲ್ಲೂಕು:	ಬಂಟ್ವಾಳ
ಜಿಲ್ಲೆ:	ದಕ್ಷಿಣ ಕನ್ನಡ
ಕಾಮಗಾರಿ/ ಚಟುವಟಿಕೆಯ ಅಂದಾಜು ಮೊತ್ತ (ರೂಪಾಯಿಗಳಲ್ಲಿ)	497606.00
ಕಾಮಗಾರಿ/ ಚಟುವಟಿಕೆಯ ಕುರಿತು ಸಂಕ್ಷಿಪ್ತ ವಿವರ (ಸಮುದಾಯ ಕಾಮಗಾರಿಯಾಗಿದ್ದರೆ ಅಂದಾಜು (Cubic Meter), ರಕ್ಷಣಾತ್ಮಕ ನೀರಾವರಿ ಪ್ರದೇಶ, ಫಲಾನುಭವಿ ಹೆಸರು, ಚಟುವಟಿಕೆಯಿಂದ ಪಡೆಯುತ್ತಿರುವ ಲಾಭ)	Cubic Meter: 1200.00 ನೀರಾವರಿ ಪ್ರದೇಶ: 33.00 ಹೆ ಫಲಾನುಭವಿ ಹೆಸರು: ಬಾಲಕೃಷ್ಣ ಶೆಟ್ಟಿ ಬಿನ್ ನಾರಾಯಣ ಶೆಟ್ಟಿ ಅಂತರ್ಜಾಲ ಹೆಚ್ಚುವಿಕೆ, ಕೃಷಿ ಚಟುವಟಿಕೆಯಿಂದ ಆದಾಯ ಹೆಚ್ಚಳ


ಜಲಾನಯನ ಯೋಜನೆಗಳ ಚಟುವಟಿಕೆ/ ಕಾಮಗಾರಿಗಳನ್ನು ಅಂತರ್ಜಾಲದಲ್ಲಿ ಅಳವಡಿಸಲು ಸಂಕ್ಷಿಪ್ತ ಮಾಹಿತಿ

ಯೋಜನೆಯ ಹೆಸರು:	PMKSY-WDC 2.0
ವರ್ಷ:	2022-23
ಕಾಮಗಾರಿಯ/ ಚಟುವಟಿಕೆಯ ಹೆಸರು:	ಕಿಂಡಿಅಣೆಕಟ್ಟು
ಕಾಮಗಾರಿ/ ಚಟುವಟಿಕೆಯ ಛಾಯಚಿತ್ರ(photo with Lat &Long)	 <p>Latitude: 12.76568 Longitude: 74.872825 Accuracy: 2500.0 m Time: 05-24-2022 13:24 Note: vd ongoing work at nethia maringana village @bairawal taluk</p> <p>Powered by NoseCam</p>
ಸರ್ವೆ ನಂಬರ್:	36 ,32
ಅಕ್ಷಾಂಶ ಮತ್ತು ರೇಖಾಂಶ:	12.773315 74.904777
ಗ್ರಾಮ:	ನರಿಂಗಾನ -4
ತಾಲ್ಲೂಕು:	ಬಂಟ್ವಾಳ
ಜಿಲ್ಲೆ:	ದಕ್ಷಿಣ ಕನ್ನಡ
ಕಾಮಗಾರಿ/ ಚಟುವಟಿಕೆಯ ಅಂದಾಜು ಮೊತ್ತ (ರೂಪಾಯಿಗಳಲ್ಲಿ)	476969.00
ಕಾಮಗಾರಿ/ ಚಟುವಟಿಕೆಯ ಕುರಿತು ಸಂಕ್ಷಿಪ್ತ ವಿವರ (ಸಮುದಾಯ ಕಾಮಗಾರಿಯಾಗಿದ್ದರೆ ಅಂದಾಜು (Cubic Meter), ರಕ್ಷಣಾತ್ಮಕ ನೀರಾವರಿ ಪ್ರದೇಶ, ಫಲಾನುಭವಿ ಹೆಸರು, ಚಟುವಟಿಕೆಯಿಂದ ಪಡೆಯುತ್ತಿರುವ ಲಾಭ)	<p>Cubic Meter: 1200.00</p> <p>ನೀರಾವರಿ ಪ್ರದೇಶ: 33.00 ಹೆ</p> <p>ಫಲಾನುಭವಿ ಹೆಸರು: ರೇವತಿ ಬಿನ್ ಜನಾರ್ಧನ</p> <p>ಅಂತರ್ಜಾಲ ಹೆಚ್ಚುವಿಕೆ, ಕೃಷಿ ಚಟುವಟಿಕೆಯಿಂದ ಆದಾಯ ಹೆಚ್ಚಳ</p>


ಜಲಾನಯನ ಯೋಜನೆಗಳ ಚಟುವಟಿಕೆ/ ಕಾಮಗಾರಿಗಳನ್ನು ಅಂತರ್ಜಾಲದಲ್ಲಿ ಅಳವಡಿಸಲು ಸಂಕ್ಷಿಪ್ತ ಮಾಹಿತಿ

ಯೋಜನೆಯ ಹೆಸರು:	PMKSY-WDC 2.0
ವರ್ಷ:	2022-23
ಕಾಮಗಾರಿಯ/ ಚಟುವಟಿಕೆಯ ಹೆಸರು:	ಕಿಂಡಿಅಣೆಕಟ್ಟು
ಕಾಮಗಾರಿ/ ಚಟುವಟಿಕೆಯ ಛಾಯಚಿತ್ರ(photo with Lat &Long)	 <p>Latitude: 12.773381 Longitude: 74.904822 Elevation: 29.39±8 m Accuracy: 7.7 m Time: 05-24-2022 13:26 Note: vd ongoing work at netina,naringana village @bantwal taluk</p> <p>Powered by NoteCam</p>
ಸರ್ವೆ ನಂಬರ್:	15,16
ಅಕ್ಷಾಂಶ ಮತ್ತು ರೇಖಾಂಶ:	12.781327 74.907393
ಗ್ರಾಮ:	ನರಿಂಗಾನ -5
ತಾಲ್ಲೂಕು:	ಬಂಟ್ವಾಳ
ಜಿಲ್ಲೆ:	ದಕ್ಷಿಣ ಕನ್ನಡ
ಕಾಮಗಾರಿ/ ಚಟುವಟಿಕೆಯ ಅಂದಾಜು ಮೊತ್ತ (ರೂಪಾಯಿಗಳಲ್ಲಿ)	458483.00
ಕಾಮಗಾರಿ/ ಚಟುವಟಿಕೆಯ ಕುರಿತು ಸಂಕ್ಷಿಪ್ತ ವಿವರ (ಸಮುದಾಯ ಕಾಮಗಾರಿಯಾಗಿದ್ದರೆ ಅಂದಾಜು (Cubic Meter),ರಕ್ಷಣಾತ್ಮಕ ನೀರಾವರಿ ಪ್ರದೇಶ, ಫಲಾನುಭವಿ ಹೆಸರು, ಚಟುವಟಿಕೆಯಿಂದ ಪಡೆಯುತ್ತಿರುವ ಲಾಭ)	<p>Cubic Meter: 1100.00</p> <p>ನೀರಾವರಿ ಪ್ರದೇಶ: 32.00 ಹೆ</p> <p>ಫಲಾನುಭವಿ ಹೆಸರು: ರಹಿಮಾನ್</p> <p>ಅಂತರ್ಜಾಲ ಹೆಚ್ಚುವಿಕೆ, ಕೃಷಿ ಚಟುವಟಿಕೆಯಿಂದ ಆದಾಯ ಹೆಚ್ಚಳ</p>


ಜಲಾನಯನ ಯೋಜನೆಗಳ ಚಟುವಟಿಕೆ/ ಕಾಮಗಾರಿಗಳನ್ನು ಅಂತರ್ಜಾಲದಲ್ಲಿ ಅಳವಡಿಸಲು ಸಂಕ್ಷಿಪ್ತ ಮಾಹಿತಿ

ಯೋಜನೆಯ ಹೆಸರು:	PMKSY-WDC 2.0
ವರ್ಷ:	2022-23
ಕಾಮಗಾರಿಯ/ ಚಟುವಟಿಕೆಯ ಹೆಸರು:	ಕಿಂಡಿಅಣೆಕಟ್ಟು
ಕಾಮಗಾರಿ/ ಚಟುವಟಿಕೆಯ ಛಾಯಚಿತ್ರ(photo with Lat &Long)	
ಸರ್ವೆ ನಂಬರ್:	41
ಅಕ್ಷಾಂಶ ಮತ್ತು ರೇಖಾಂಶ:	12.781348 74.907530
ಗ್ರಾಮ:	ನರಿಂಗಾನ -7
ತಾಲ್ಲೂಕು:	ಬಂಟ್ವಾಳ
ಜಿಲ್ಲೆ:	ದಕ್ಷಿಣ ಕನ್ನಡ
ಕಾಮಗಾರಿ/ ಚಟುವಟಿಕೆಯ ಅಂದಾಜು ಮೊತ್ತ (ರೂಪಾಯಿಗಳಲ್ಲಿ)	499364.00
ಕಾಮಗಾರಿ/ ಚಟುವಟಿಕೆಯ ಕುರಿತು ಸಂಕ್ಷಿಪ್ತ ವಿವರ (ಸಮುದಾಯ ಕಾಮಗಾರಿಯಾಗಿದ್ದರೆ ಅಂದಾಜು (Cubic Meter), ರಕ್ಷಣಾತ್ಮಕ ನೀರಾವರಿ ಪ್ರದೇಶ, ಫಲಾನುಭವಿ ಹೆಸರು, ಚಟುವಟಿಕೆಯಿಂದ ಪಡೆಯುತ್ತಿರುವ ಲಾಭ)	<p>Cubic Meter: 1200.00</p> <p>ನೀರಾವರಿ ಪ್ರದೇಶ: 34.00 ಹೆ</p> <p>ಫಲಾನುಭವಿ ಹೆಸರು: ಗುರುಪ್ರಸಾದ್ ಬಿನ್ ಐತಪ್ಪ ಶೆಟ್ಟಿ</p> <p>ಅಂತರ್ಜಾಲ ಹೆಚ್ಚುವಿಕೆ, ಕೃಷಿ ಚಟುವಟಿಕೆಯಿಂದ ಆದಾಯ ಹೆಚ್ಚಳ</p>

ಯೋಜನೆಗಳ ಚಟುವಟಿಕೆ/ ಕಾಮಗಾರಿಗಳನ್ನು ಅಂತರ್ಜಾಲದಲ್ಲಿ ಅಳವಡಿಸಲು ಸಂಕ್ಷಿಪ್ತ ಮಾಹಿತಿ

ಯೋಜನೆಯ ಹೆಸರು:	PMKSY-WDC 2.0
ವರ್ಷ:	2022-23
ಕಾಮಗಾರಿಯ/ ಚಟುವಟಿಕೆಯ ಹೆಸರು:	ಕಿಂಡಿಅಣೆಕಟ್ಟು
ಕಾಮಗಾರಿ/ ಚಟುವಟಿಕೆಯ ಛಾಯಚಿತ್ರ(photo with Lat &Long)	 <p>Latitude: 12.866133 Longitude: 77.013378 Elevation: 24.8±4 m Accuracy: 3.9 m Time: 02-08-2022 14:20 Note: 6x10munnur VO FINN...+PHOTO</p>
ಸರ್ವೆ ನಂಬರ್:	37,38
ಅಕ್ಷಾಂಶ ಮತ್ತು ರೇಖಾಂಶ:	12.866105 77.013425
ಗ್ರಾಮ:	ಸಜಿಪಮುನ್ನೂರು-2
ತಾಲ್ಲೂಕು:	ಬಂಟ್ವಾಳ
ಜಿಲ್ಲೆ:	ದಕ್ಷಿಣ ಕನ್ನಡ
ಕಾಮಗಾರಿ/ ಚಟುವಟಿಕೆಯ ಅಂದಾಜು ಮೊತ್ತ (ರೂಪಾಯಿಗಳಲ್ಲಿ)	245413.00
ಕಾಮಗಾರಿ/ ಚಟುವಟಿಕೆಯ ಕುರಿತು ಸಂಕ್ಷಿಪ್ತ ವಿವರ (ಸಮುದಾಯ ಕಾಮಗಾರಿಯಾಗಿದ್ದರೆ ಅಂದಾಜು (Cubic Meter), ರಕ್ಷಣಾತ್ಮಕ ನೀರಾವರಿ ಪ್ರದೇಶ, ಫಲಾನುಭವಿ ಹೆಸರು, ಚಟುವಟಿಕೆಯಿಂದ ಪಡೆಯುತ್ತಿರುವ ಲಾಭ)	<p>Cubic Meter: 900.00</p> <p>ನೀರಾವರಿ ಪ್ರದೇಶ: 30.00 ಹೆ</p> <p>ಫಲಾನುಭವಿ ಹೆಸರು: ಶಂಕರನಾರಾಯಣ ಭಟ್</p> <p>ಅಂತರ್ಜಾಲ ಹೆಚ್ಚುವಿಕೆ, ಕೃಷಿ ಚಟುವಟಿಕೆಯಿಂದ ಆದಾಯ ಹೆಚ್ಚಳ</p>


ಯೋಜನೆಗಳ ಚಟುವಟಿಕೆ/ ಕಾಮಗಾರಿಗಳನ್ನು ಅಂತರ್ಜಾಲದಲ್ಲಿ ಅಳವಡಿಸಲು ಸಂಕ್ಷಿಪ್ತ ಮಾಹಿತಿ

ಯೋಜನೆಯ ಹೆಸರು:	PMKSY-WDC 2.0
ವರ್ಷ:	2022-23
ಕಾಮಗಾರಿಯ/ ಚಟುವಟಿಕೆಯ ಹೆಸರು:	ಕಿಂಡಿಅಣೆಕಟ್ಟು
ಕಾಮಗಾರಿ/ ಚಟುವಟಿಕೆಯ ಛಾಯಚಿತ್ರ(photo with Lat &Long)	 <p>Latitude: 12.867167 Longitude: 75.015417 Elevation: 15.28±16 m Accuracy: 3.1 m Time: 05-15-2022 12:36 Note: Sajjpa munnir 3WD 2.0</p>
ಸರ್ವೆ ನಂಬರ್:	64
ಅಕ್ಷಾಂಶ ಮತ್ತು ರೇಖಾಂಶ:	12.867146 75.015472
ಗ್ರಾಮ:	ಸೆಜಿಪಮುನ್ನೂರು-3
ತಾಲ್ಲೂಕು:	ಬಂಟ್ವಾಳ
ಜಿಲ್ಲೆ:	ದಕ್ಷಿಣ ಕನ್ನಡ
ಕಾಮಗಾರಿ/ ಚಟುವಟಿಕೆಯ ಅಂದಾಜು ಮೊತ್ತ (ರೂಪಾಯಿಗಳಲ್ಲಿ)	470933.00
ಕಾಮಗಾರಿ/ ಚಟುವಟಿಕೆಯ ಕುರಿತು ಸಂಕ್ಷಿಪ್ತ ವಿವರ (ಸಮುದಾಯ ಕಾಮಗಾರಿಯಾಗಿದ್ದರೆ ಅಂದಾಜು (Cubic Meter), ರಕ್ಷಣಾತ್ಮಕ ನೀರಾವರಿ ಪ್ರದೇಶ, ಫಲಾನುಭವಿ ಹೆಸರು, ಚಟುವಟಿಕೆಯಿಂದ ಪಡೆಯುತ್ತಿರುವ ಲಾಭ)	<p>Cubic Meter: 1000.00</p> <p>ನೀರಾವರಿ ಪ್ರದೇಶ: 32.00 ಹೆ</p> <p>ಫಲಾನುಭವಿ ಹೆಸರು: ಮಹಮ್ಮದ್ ಬಿನ್ ಬಾವು ಬ್ಯಾರಿ</p> <p>ಅಂತರ್ಜಾಲ ಹೆಚ್ಚುವಿಕೆ, ಕೃಷಿ ಚಟುವಟಿಕೆಯಿಂದ ಆದಾಯ ಹೆಚ್ಚಳ</p>


ಯೋಜನೆಗಳ ಚಟುವಟಿಕೆ/ ಕಾಮಗಾರಿಗಳನ್ನು ಅಂತರ್ಜಾಲದಲ್ಲಿ ಅಳವಡಿಸಲು ಸಂಕ್ಷಿಪ್ತ ಮಾಹಿತಿ

ಯೋಜನೆಯ ಹೆಸರು:	PMKSY-WDC 2.0
ವರ್ಷ:	2022-23
ಕಾಮಗಾರಿಯ/ ಚಟುವಟಿಕೆಯ ಹೆಸರು:	ಕಿಂಡಿಲಣೆಕಟ್ಟು
ಕಾಮಗಾರಿ/ ಚಟುವಟಿಕೆಯ ಛಾಯಚಿತ್ರ(photo with Lat &Long)	 <p>Latitude: 12.85287 Longitude: 75.002702 Elevation: 38.16±6 m Accuracy: 11.5 m Time: 06-24-2022 13:00 Note: vd at hosamane, sy number 71,sajjanadu village Bantwal taluk</p> <p>Powered by NoteCam</p>
ಸರ್ವೆ ನಂಬರ್:	170
ಅಕ್ಷಾಂಶ ಮತ್ತು ರೇಖಾಂಶ:	12.85287 75.002702
ಗ್ರಾಮ:	ಸಜಿಪ ನಡು-2
ತಾಲ್ಲೂಕು:	ಬಂಟ್ವಾಳ
ಜಿಲ್ಲೆ:	ದಕ್ಷಿಣ ಕನ್ನಡ
ಕಾಮಗಾರಿ/ ಚಟುವಟಿಕೆಯ ಅಂದಾಜು ಮೊತ್ತ (ರೂಪಾಯಿಗಳಲ್ಲಿ)	478133.00
ಕಾಮಗಾರಿ/ ಚಟುವಟಿಕೆಯ ಕುರಿತು ಸಂಕ್ಷಿಪ್ತ ವಿವರ (ಸಮುದಾಯ ಕಾಮಗಾರಿಯಾಗಿದ್ದರೆ ಅಂದಾಜು (Cubic Meter), ರಕ್ಷಣಾತ್ಮಕ ನೀರಾವರಿ ಪ್ರದೇಶ, ಫಲಾನುಭವಿ ಹೆಸರು, ಚಟುವಟಿಕೆಯಿಂದ ಪಡೆಯುತ್ತಿರುವ ಲಾಭ)	<p>Cubic Meter: 1000.00</p> <p>ನೀರಾವರಿ ಪ್ರದೇಶ: 32.00 ಹೆ</p> <p>ಫಲಾನುಭವಿ ಹೆಸರು: ವಾಮನ ಪೂಜಾರಿ</p> <p>ಅಂತರ್ಜಾಲ ಹೆಚ್ಚುವಿಕೆ, ಕೃಷಿ ಚಟುವಟಿಕೆಯಿಂದ ಆದಾಯ ಹೆಚ್ಚಳ</p>


ಜಲಾನಯನ ಯೋಜನೆಗಳ ಚಟುವಟಿಕೆ/ ಕಾಮಗಾರಿಗಳನ್ನು ಅಂತರ್ಜಾಲದಲ್ಲಿ ಅಳವಡಿಸಲು ಸಂಕ್ಷಿಪ್ತ ಮಾಹಿತಿ

ಯೋಜನೆಯ ಹೆಸರು:	PMKSY-WDC 2.0
ವರ್ಷ:	2022-23
ಕಾಮಗಾರಿಯ/ ಚಟುವಟಿಕೆಯ ಹೆಸರು:	ಕಿಂಡಿಲಣೆಕಟ್ಟು
ಕಾಮಗಾರಿ/ ಚಟುವಟಿಕೆಯ ಛಾಯಚಿತ್ರ(photo with Lat &Long)	
ಸರ್ವೆ ನಂಬರ್:	39
ಅಕ್ಷಾಂಶ ಮತ್ತು ರೇಖಾಂಶ:	12.85287 74.002702
ಗ್ರಾಮ:	ಸಜಿಪವಡು-1
ತಾಲ್ಲೂಕು:	ಬಂಟ್ವಾಳ
ಜಿಲ್ಲೆ:	ದಕ್ಷಿಣ ಕನ್ನಡ
ಕಾಮಗಾರಿ/ ಚಟುವಟಿಕೆಯ ಅಂದಾಜು ಮೊತ್ತ (ರೂಪಾಯಿಗಳಲ್ಲಿ)	478133.00
ಕಾಮಗಾರಿ/ ಚಟುವಟಿಕೆಯ ಕುರಿತು ಸಂಕ್ಷಿಪ್ತ ವಿವರ (ಸಮುದಾಯ ಕಾಮಗಾರಿಯಾಗಿದ್ದರೆ ಅಂದಾಜು (Cubic Meter), ರಕ್ಷಣಾತ್ಮಕ ನೀರಾವರಿ ಪ್ರದೇಶ, ಫಲಾನುಭವಿ ಹೆಸರು, ಚಟುವಟಿಕೆಯಿಂದ ಪಡೆಯುತ್ತಿರುವ ಲಾಭ)	<p>Cubic Meter: 1100.00</p> <p>ನೀರಾವರಿ ಪ್ರದೇಶ: 32.00 ಹೆ</p> <p>ಫಲಾನುಭವಿ ಹೆಸರು: ಶಾರದ ಬಿನ್ ಕಂತರ</p> <p>ಅಂತರ್ಜಾಲ ಹೆಚ್ಚುವಿಕೆ, ಕೃಷಿ ಚಟುವಟಿಕೆಯಿಂದ ಆದಾಯ ಹೆಚ್ಚಳ</p>


ಜಲಾನಯನ ಯೋಜನೆಗಳ ಚಟುವಟಿಕೆ/ ಕಾಮಗಾರಿಗಳನ್ನು ಅಂತರ್ಜಾಲದಲ್ಲಿ ಅಳವಡಿಸಲು ಸಂಕ್ಷಿಪ್ತ ಮಾಹಿತಿ

ಯೋಜನೆಯ ಹೆಸರು:	PMKSY-WDC 2.0
ವರ್ಷ:	2022-23
ಕಾಮಗಾರಿಯ/ ಚಟುವಟಿಕೆಯ ಹೆಸರು:	ಕಿಂಡಿಲಣೆಕಟ್ಟು
ಕಾಮಗಾರಿ/ ಚಟುವಟಿಕೆಯ ಛಾಯಚಿತ್ರ(photo with Lat &Long)	
ಸರ್ವೆ ನಂಬರ್:	37
ಅಕ್ಷಾಂಶ ಮತ್ತು ರೇಖಾಂಶ:	12.8354 75.9880
ಗ್ರಾಮ:	ಸಜಿಪಮೂಡ -6
ತಾಲ್ಲೂಕು:	ಬಂಟ್ವಾಳ
ಜಿಲ್ಲೆ:	ದಕ್ಷಿಣ ಕನ್ನಡ
ಕಾಮಗಾರಿ/ ಚಟುವಟಿಕೆಯ ಅಂದಾಜು ಮೊತ್ತ (ರೂಪಾಯಿಗಳಲ್ಲಿ)	499215.00
ಕಾಮಗಾರಿ/ ಚಟುವಟಿಕೆಯ ಕುರಿತು ಸಂಕ್ಷಿಪ್ತ ವಿವರ (ಸಮುದಾಯ ಕಾಮಗಾರಿಯಾಗಿದ್ದರೆ ಅಂದಾಜು (Cubic Meter), ರಕ್ಷಣಾತ್ಮಕ ನೀರಾವರಿ ಪ್ರದೇಶ, ಫಲಾನುಭವಿ ಹೆಸರು, ಚಟುವಟಿಕೆಯಿಂದ ಪಡೆಯುತ್ತಿರುವ ಲಾಭ)	<p>Cubic Meter: 1000.00</p> <p>ನೀರಾವರಿ ಪ್ರದೇಶ: 30.00 ಹೆ</p> <p>ಫಲಾನುಭವಿ ಹೆಸರು: ಆನಂದ ಪೂಜಾರಿ</p> <p>ಅಂತರ್ಜಾಲ ಹೆಚ್ಚುವಿಕೆ, ಕೃಷಿ ಚಟುವಟಿಕೆಯಿಂದ ಆದಾಯ ಹೆಚ್ಚಳ</p>


ಜಲಾನಯನ ಯೋಜನೆಗಳ ಚಟುವಟಿಕೆ/ ಕಾಮಗಾರಿಗಳನ್ನು ಅಂತರ್ಜಾಲದಲ್ಲಿ ಅಳವಡಿಸಲು ಸಂಕ್ಷಿಪ್ತ ಮಾಹಿತಿ

ಯೋಜನೆಯ ಹೆಸರು:	PMKSY-WDC 2.0
ವರ್ಷ:	2022-23
ಕಾಮಗಾರಿಯ/ ಚಟುವಟಿಕೆಯ ಹೆಸರು:	ಕಿಂಡಿಅಣೆಕಟ್ಟು
ಕಾಮಗಾರಿ/ ಚಟುವಟಿಕೆಯ ಭಾಯಚಿತ್ರ(photo with Lat &Long)	 <p>Latitude: 12.834181 Longitude: 74.98028 Elevation: 51.43±100 m Accuracy: 158.2 m Time: 01-07-2023 14:07 Note: cheluru Melina Mane</p> <p>Powered by NoteCam</p>
ಸರ್ವೆ ನಂಬರ್:	64
ಅಕ್ಷಾಂಶ ಮತ್ತು ರೇಖಾಂಶ:	12.833992 74.980440
ಗ್ರಾಮ:	ಚೇಳೂರು-7
ತಾಲ್ಲೂಕು:	ಬಂಟ್ವಾಳ
ಜಿಲ್ಲೆ:	ದಕ್ಷಿಣ ಕನ್ನಡ
ಕಾಮಗಾರಿ/ ಚಟುವಟಿಕೆಯ ಅಂದಾಜು ಮೊತ್ತ (ರೂಪಾಯಿಗಳಲ್ಲಿ)	498254.00
ಕಾಮಗಾರಿ/ ಚಟುವಟಿಕೆಯ ಕುರಿತು ಸಂಕ್ಷಿಪ್ತ ವಿವರ (ಸಮುದಾಯ ಕಾಮಗಾರಿಯಾಗಿದ್ದರೆ ಅಂದಾಜು (Cubic Meter), ರಕ್ಷಣಾತ್ಮಕ ನೀರಾವರಿ ಪ್ರದೇಶ, ಫಲಾನುಭವಿ ಹೆಸರು, ಚಟುವಟಿಕೆಯಿಂದ ಪಡೆಯುತ್ತಿರುವ ಲಾಭ)	<p>Cubic Meter: 1100.00</p> <p>ನೀರಾವರಿ ಪ್ರದೇಶ: 32.00 ಹೆ</p> <p>ಫಲಾನುಭವಿ ಹೆಸರು: ಕೊಗ್ಗವ್ವ ಬೆಳ್ಳಡ</p> <p>ಅಂತರ್ಜಾಲ ಹೆಚ್ಚುವಿಕೆ, ಕೃಷಿ ಚಟುವಟಿಕೆಯಿಂದ ಆದಾಯ ಹೆಚ್ಚಳ</p>

ಜಲಾನಯನ ಯೋಜನೆಗಳ ಚಟುವಟಿಕೆ/ ಕಾಮಗಾರಿಗಳನ್ನು ಅಂತರ್ಜಾಲದಲ್ಲಿ ಅಳವಡಿಸಲು ಸಂಕ್ಷಿಪ್ತ ಮಾಹಿತಿ

ಯೋಜನೆಯ ಹೆಸರು:	PMKSY-WDC 2.0
ವರ್ಷ:	2022-23
ಕಾಮಗಾರಿಯ/ ಚಟುವಟಿಕೆಯ ಹೆಸರು:	ಜೀವನೋಪಾಯ ಚಟುವಟಿಕೆಯಡಿ -ಅಮೃತ ಮಳಿಗೆ
ಕಾಮಗಾರಿ/ ಚಟುವಟಿಕೆಯ ಛಾಯಚಿತ್ರ(photo with Lat &Long)	 <p>Latitude: 12.855641 Longitude: 75.020824 Elevation: 24.74±17 m Accuracy: 24.6 m Time: 15-07-2023 14:52 Note: sajjpa mooda Ambrutha stall inauguration</p> <p>Powered by NoteCam</p>
ಸರ್ವೆ ನಂಬರ್:	
ಅಕ್ಷಾಂಶ ಮತ್ತು ರೇಖಾಂಶ:	12.855641 75.020824
ಗ್ರಾಮ:	ಸಜಿಪಮೂಡ
ತಾಲ್ಲೂಕು:	ಬಂಟ್ವಾಳ
ಜಿಲ್ಲೆ:	ದಕ್ಷಿಣ ಕನ್ನಡ
ಕಾಮಗಾರಿ/ ಚಟುವಟಿಕೆಯ ಅಂದಾಜು ಮೊತ್ತ (ರೂಪಾಯಿಗಳಲ್ಲಿ)	56000.00
ಕಾಮಗಾರಿ/ ಚಟುವಟಿಕೆಯ ಕುರಿತು ಸಂಕ್ಷಿಪ್ತ ವಿವರ (ಸಮುದಾಯ ಕಾಮಗಾರಿಯಾಗಿದ್ದರೆ ಅಂದಾಜು (Cubic Meter), ರಕ್ಷಣಾತ್ಮಕ ನೀರಾವರಿ ಪ್ರದೇಶ, ಫಲಾನುಭವಿ ಹೆಸರು, ಚಟುವಟಿಕೆಯಿಂದ ಪಡೆಯುತ್ತಿರುವ ಲಾಭ)	ಫಲಾನುಭವಿ ಹೆಸರು: ಅಕ್ಷತಾ ಸ್ವ ಉದ್ಯೋಗ ಚಟುವಟಿಕೆಯಿಂದ ಆದಾಯ ಹೆಚ್ಚಳ

ಜಲಾನಯನ ಯೋಜನೆಗಳ ಚಟುವಟಿಕೆ/ ಕಾಮಗಾರಿಗಳನ್ನು ಅಂತರ್ಜಾಲದಲ್ಲಿ ಅಳವಡಿಸಲು ಸಂಕ್ಷಿಪ್ತ ಮಾಹಿತಿ

ಯೋಜನೆಯ ಹೆಸರು:	PMKSY-WDC 2.0
ವರ್ಷ:	2022-23
ಕಾಮಗಾರಿಯ/ ಚಟುವಟಿಕೆಯ ಹೆಸರು:	ಜೀವನೋಪಾಯ ಚಟುವಟಿಕೆಯಡಿ -ಕಬ್ಬು ಜ್ಯೂಸ್ ಯಂತ್ರ ವಿತರಣೆ
ಕಾಮಗಾರಿ/ ಚಟುವಟಿಕೆಯ ಛಾಯಚಿತ್ರ(photo with Lat &Long)	 <p>Latitude: 12.859111 Longitude: 75.032017 Elevation: 57.35±17 m Accuracy: 19.1 m Time: 05-06-2023 12:15 Note: s.muda ec Shruthi sugar cane juice machine livelyhood activity distribution</p>
ಸರ್ವೆ ನಂಬರ್:	
ಅಕ್ಷಾಂಶ ಮತ್ತು ರೇಖಾಂಶ:	12.859111 75.032017
ಗ್ರಾಮ:	ಸಜೀವಮೂಡ
ತಾಲ್ಲೂಕು:	ಬಂಟ್ವಾಳ
ಜಿಲ್ಲೆ:	ದಕ್ಷಿಣ ಕನ್ನಡ
ಕಾಮಗಾರಿ/ ಚಟುವಟಿಕೆಯ ಅಂದಾಜು ಮೊತ್ತ (ರೂಪಾಯಿಗಳಲ್ಲಿ)	47000.00
ಕಾಮಗಾರಿ/ ಚಟುವಟಿಕೆಯ ಕುರಿತು ಸಂಕ್ಷಿಪ್ತ ವಿವರ (ಸಮುದಾಯ ಕಾಮಗಾರಿಯಾಗಿದ್ದರೆ ಅಂದಾಜು (Cubic Meter), ರಕ್ಷಣಾತ್ಮಕ ನೀರಾವರಿ ಪ್ರದೇಶ, ಫಲಾನುಭವಿ ಹೆಸರು, ಚಟುವಟಿಕೆಯಿಂದ ಪಡೆಯುತ್ತಿರುವ ಲಾಭ)	ಫಲಾನುಭವಿ ಹೆಸರು:ಶ್ರುತಿ ಸ್ವ ಉದ್ಯೋಗ ಚಟುವಟಿಕೆಯಿಂದ ಆದಾಯ ಹೆಚ್ಚಳ